

เล่ม ๗๓ ตอนที่ ๔๕ ราชกิจจานุเบกษา ๓๐ พฤษภาคม ๒๔๙๕

ประกาศกระทรวงมหาดไทย

เรื่อง จัดตั้งสุขาภิบาลบางแพ อำเภอบางแพ

จังหวัดราชบุรี

โดยที่เห็นเป็นการสมควรให้ยกฐานะท้องถิ่นบางส่วนของ
บางแพ อำเภอบางแพ จังหวัดราชบุรี ขึ้นเป็นสุขาภิบาล

ฉะนั้น อาศัยอำนาจตามความในมาตรา ๔ และมาตรา ๕ แห่ง
พระราชบัญญัติสุขาภิบาล พ.ศ. ๒๔๙๕ รัฐมนตรีว่าการกระทรวง
มหาดไทย จึงประกาศจัดตั้งสุขาภิบาลขึ้น ให้เรียกชื่อว่า "สุขาภิบาล
บางแพ จังหวัดราชบุรี" และกำหนดเขตไว้ดังต่อไปนี้

ด้านเหนือและด้านตะวันออก ตั้งแต่หลักเขตที่ ๑ ซึ่งตั้งอยู่ฝั่งใต้
ของคลองศาลือ ตรงที่บรรจบกับฝั่งตะวันตกของคลองบางแพ

จากหลักเขตที่ ๑ เดี่ยวตามฝั่งตะวันตกของคลองบางแพไปทาง
ทิศตะวันออกเฉียงใต้ ถึงจุดที่อยู่ห่างจากสะพานข้ามคลองบางแพไปทาง
ทิศใต้ ๕๐ เมตร ซึ่งเป็นหลักเขตที่ ๒

ด้านใต้ จากหลักเขตที่ ๒ เป็นเส้นตรงไปทางทิศตะวันตก
ถึงจุดที่อยู่ห่างจากปากตะวันตกของทางหลวงแผ่นดินสายอำเภอบางแพ
— ดำเนินสระควน — สุมทรวงคราม ในแนวเส้นตั้งฉาก เป็นระยะ
๒๐๐ เมตร ซึ่งเป็นหลักเขตที่ ๓

ฉบับพิเศษ หน้า ๖๔

เล่ม ๗๓ ตอนที่ ๔๕ ราชกิจจานุเบกษา ๓๐ พฤษภาคม ๒๔๕๕

ด้านตะวันตก จากหลักเขตที่ ๓ เป็นต้นชานกับปากตะวันตก
ของทางหลวงแผ่นดินสายอำเภอบางแพ—ดำเนินสะดวก—สมุทรสงคราม
ไปทางทิศตะวันออกเฉียงเหนือและตะวันตกเฉียงเหนือ ถึงจุดที่อยู่ห่าง
จากปากใต้ของทางหลวงสายบ้านอิฐ — อำเภอบางแพ ๒๐๐ เมตร
ซึ่งเป็นหลักเขตที่ ๔

จากหลักเขตที่ ๔ เป็นต้นชาน กับปากใต้ ของทางหลวง สาย
บ้านอิฐ — อำเภอบางแพ ไปทางทิศตะวันตกเฉียงเหนือ ถึงฝั่งตะวัน
ออกของคลองตาดีอ ซึ่งเป็นหลักเขตที่ ๕

จากหลักเขตที่ ๕ เดียวตามฝั่งตะวันออกของคลองตาดีอไปทาง
ทิศตะวันออกเฉียงเหนือจนบรรจบกับหลักเขตที่ ๑

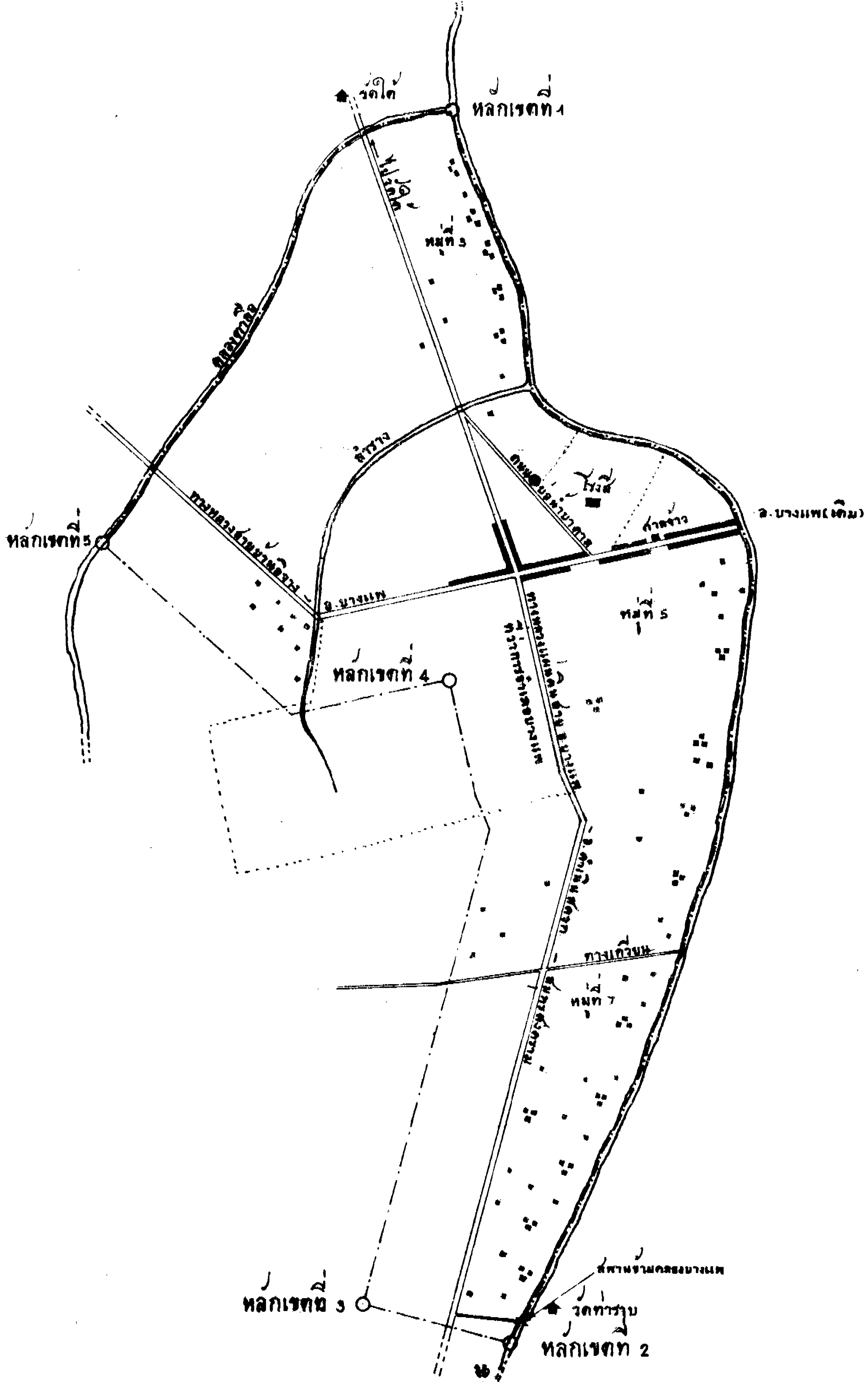
ดังปรากฏในแผนที่ท้ายประกาศนี้

ตามเส้นแนวเขตที่กำหนดไว้ในประกาศ ให้มีหลักย่อยปักไว้
เพื่อแสดงแนวเขตตามสมควร

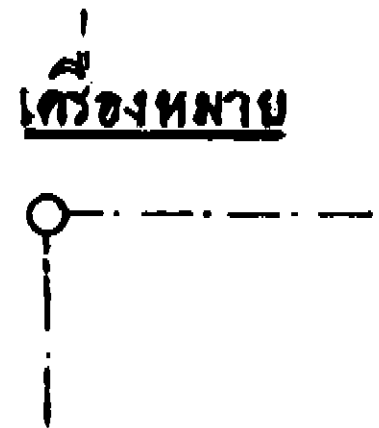
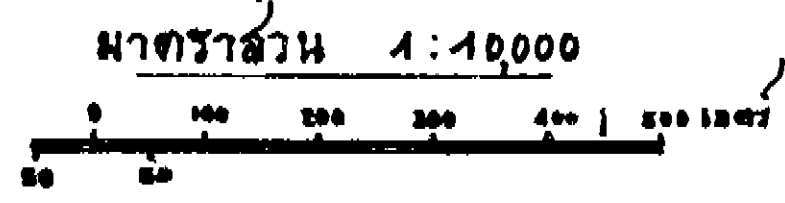
ประกาศ ณ วันที่ ๑๔ พฤษภาคม ๒๔๕๕

จอมพล ป. พิบูลสงคราม

รัฐมนตรีว่าการกระทรวงมหาดไทย



แผนที่แสดงเขตลัทธิบาลบางแพ
ตำบลบางแพ อำเภอบางแพ จังหวัดราชบุรี
พ.ศ. 2499



หลักและเส้นเขตลัทธิบาล