

เล่ม ๗๓ ตอนที่ ๔๕ ราชกิจจานุเบกษา ๓๐ พฤษภาคม ๒๔๕๕

ประกาศกระทรวงมหาดไทย

เรื่อง จัดตั้งสุขาภิบาลบ้านด้า กิ่งอำเภอหนองหมู อำเภอหนองแค
จังหวัดสระบุรี

โดยที่เห็นเป็นการสมควรให้ยกฐานะท้องถิ่น บางส่วนใน ตำบล
บ้านด้า กิ่งอำเภอหนองหมู อำเภอหนองแค จังหวัดสระบุรี ขึ้นเป็น
สุขาภิบาล

ฉะนั้น อาศัยอำนาจตามความในมาตรา ๔ และมาตรา ๕ แห่ง
พระราชบัญญัติสุขาภิบาล พ.ศ. ๒๔๕๕ รัฐมนตรีว่าการกระทรวง
มหาดไทย จึงประกาศจัดตั้งสุขาภิบาลขึ้น ให้เรียกชื่อว่า "สุขาภิบาล
บ้านด้า จังหวัดสระบุรี" และกำหนดเขตไว้ดังต่อไปนี้

ด้านเหนือ ตั้งแต่หลักเขตที่ ๑ ซึ่งตั้งอยู่ในแนวเส้นตั้งฉากจาก
หลัก กม. ที่ ๔๕.๕๐๐ ของ ถนนสุวรรณศร ไปทาง ทิศตะวันตก
๓๘๐ เมตร

จากหลักเขตที่ ๑ เป็นเส้นตั้งฉากกับถนนสุวรรณศรไปทางทิศ
ตะวันออกเฉียงเหนือ เป็นระยะ ๗๕๐ เมตร ซึ่งเป็นหลักเขตที่ ๒

ด้านตะวันออก จากหลักเขตที่ ๒ เป็นเส้นขนานกับฟากตะวันออก
ของถนนสุวรรณศรไปทางทิศตะวันออกเฉียงใต้ เป็นระยะ ๑,๒๗๐
เมตร ซึ่งเป็นหลักเขตที่ ๓

ฉบับพิเศษ หน้า ๑๔

เล่ม ๑๓ ตอนที่ ๔๕ ราชกิจจานุเบกษา ๓๐ พฤษภาคม ๒๔๙๕

ด้านใต้ จากหลักเขตที่ ๓ เป็นเส้นตรงฉากกับเส้นหลักเขตที่ ๒
และหลักเขตที่ ๓ ไปทางทิศตะวันตกเฉียงใต้ เป็นระยะ ๑๕๐ เมตร
ซึ่งเป็นหลักเขตที่ ๔

ด้านตะวันตก จากหลักเขตที่ ๔ เป็นเส้นตรงไปทางทิศตะวันตก
เฉียงเหนือจนบรรจบกับหลักเขตที่ ๑

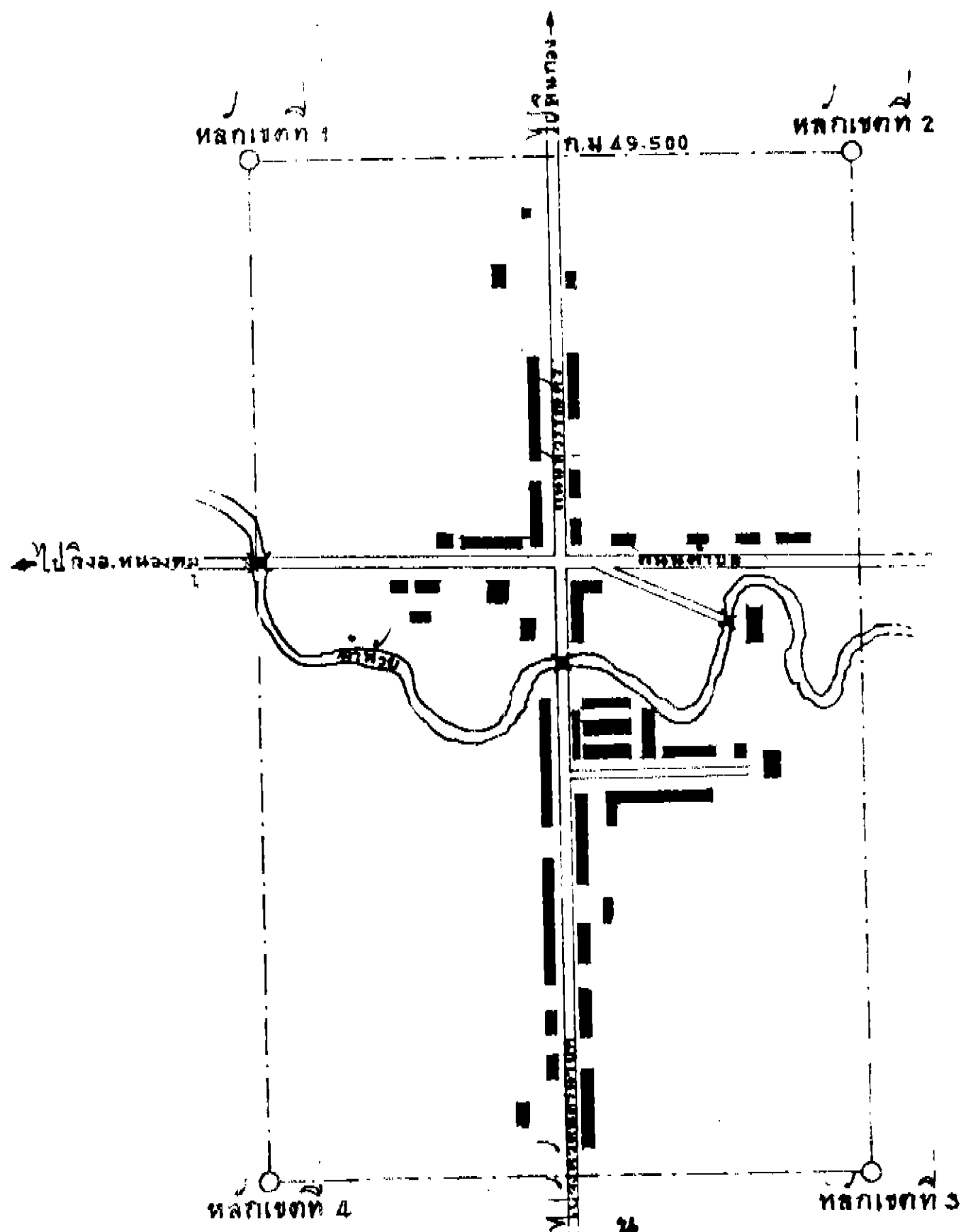
ดังปรากฏในแผนที่ที่ ยประกาศนี้

ตามเส้นแนวเขตที่กำหนดไว้ในประกาศ ให้มีหลักย่อยปักไว้
เพื่อแสดงแนวเขตตามสมควร

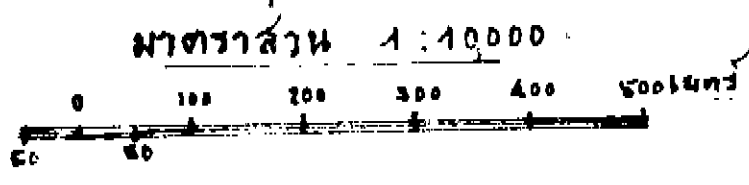
ประกาศ ณ วันที่ ๑๔ พฤษภาคม ๒๔๙๕

จอมพล ป. พิบูลสงคราม


รัฐมนตรีว่าการกระทรวงมหาดไทย



แผนที่เขตลจากบานลำ
 ตำบลบ้านลำ กิ่งอำเภอหนองหม อำเภอนองแค จังหวัดสระบุรี
 พ.ศ. 2499



เครื่องหมาย



หลักและเส้นเขตลจากบาส