

ประกาศกระทรวงมหาดไทย

เรื่องจัดตั้งสุขาภิบาลร่อนพิบูลย์ อำเภอร่อนพิบูลย์
จังหวัดนครศรีธรรมราช

โดยที่เห็นเป็นการสมควรให้ยกฐานะท้องถื่นบางส่วนในตำบล
ร่อนพิบูลย์ อำเภอร่อนพิบูลย์ จังหวัดนครศรีธรรมราช ขึ้นเป็น
สุขาภิบาล

ฉะนั้น อาศัยอำนาจตามความในมาตรา ๔ และมาตรา ๕ แห่ง
พระราชบัญญัติสุขาภิบาล พ.ศ. ๒๔๕๕ รัฐมนตรีว่าการกระทรวง
มหาดไทย จึงประกาศจัดตั้งสุขาภิบาลขึ้น ให้เรียกชื่อว่า "สุขาภิบาล
ร่อนพิบูลย์" และกำหนดเขตไว้ดังต่อไปนี้

ด้านเหนือ ตั้งแต่หลักเขตที่ ๑ ซึ่งตั้งอยู่ที่ปากตะวันตกของทาง
หลวงแผ่นดินสายทุ่งตัง — ร่อนพิบูลย์ — นครศรีธรรมราช ตรง กม. ที่
๕๕

จากหลักเขตที่ ๑ เป็นเส้นตรงฉากกับทางหลวงแผ่นดินสายทุ่งตัง —
ร่อนพิบูลย์ — นครศรีธรรมราช ไปทางทิศตะวันออก ถึงจุดซึ่งอยู่ห่าง
จากหลักเขตที่ ๑ เป็นระยะ ๕๐๐ เมตร ซึ่งเป็นหลักเขตที่ ๒

เล่ม ๗๒ ตอนที่ ๗๔ ราชกิจจานุเบกษา ๑๗ กันยายน ๒๕๕๘

ด้านตะวันออก จากหลักเขตที่ ๒ เป็นเส้นขนานกับทางหลวงแผ่นดินสายทุ่งสง - ร่อนพิบูลย์ - นครศรีธรรมราช ไปทางทิศใต้ ถึงจุดซึ่งอยู่ห่างจาก กม. ที่ ๕๐ ของทางหลวงแผ่นดินสายทุ่งสง - ร่อนพิบูลย์ - นครศรีธรรมราช ในแนวเส้นตั้งฉากไปทางทิศตะวันออก ๕๐๐ เมตร ซึ่งเป็นหลักเขตที่ ๓

ด้านใต้ จากหลักเขตที่ ๓ เป็นเส้นตรงไปทางทิศตะวันตกเฉียงเหนือผ่านทางหลวงแผ่นดินสายทุ่งสง - ร่อนพิบูลย์ - นครศรีธรรมราช ตรงหลัก กม. ที่ ๕๐ ถึงจุดซึ่งอยู่ห่างจาก กม. ที่ ๕๐ ระยะทาง ๕๐๐ เมตร ซึ่งเป็นหลักเขตที่ ๔

จากหลักเขตที่ ๔ เป็นเส้นขนานกับฟากตะวันตกของทางหลวงแผ่นดินสายทุ่งสง - ร่อนพิบูลย์ - นครศรีธรรมราช ไปทางทิศเหนือเป็นระยะ ๒๕๘๐ เมตร ซึ่งเป็นหลักเขตที่ ๕

จากหลักเขตที่ ๕ เป็นเส้นตรงไปทางทิศตะวันตกเฉียงเหนือถึงท่อเหล็กประทานครของบริษัทร่อนพิบูลย์ เป็นระยะ ๑๕๐๐ เมตร ซึ่งเป็นหลักเขตที่ ๖

ด้านตะวันตก จากหลักเขตที่ ๖ เป็นเส้นตรงไปทางทิศเหนือถึงลำแยกไปด้านงานบริษัทร่อนพิบูลย์ เป็นระยะ ๒๘๐ เมตร ซึ่งเป็นหลักเขตที่ ๗

ฉบับพิเศษ หน้า ๑๒๗

เล่ม ๗๒ ตอนที่ ๗๔ ราชกิจจานุเบกษา ๑๗ กันยายน ๒๔๙๘

จากหลักเขตที่ ๗ เป็นเส้นตรงไปทางทิศตะวันออกเฉียงเหนือ ถึง
ท่อเหล็กประทาบตัวฟากเหนือถนนตจากร่อนพิบูลย์ เป็นระยะ ๓๑๐
เมตร ซึ่งเป็นหลักเขตที่ ๘

จากหลักเขตที่ ๘ เป็นเส้นตรงไปทางทิศตะวันออกเฉียงเหนือจน
บรรจบกับหลักเขตที่ ๑

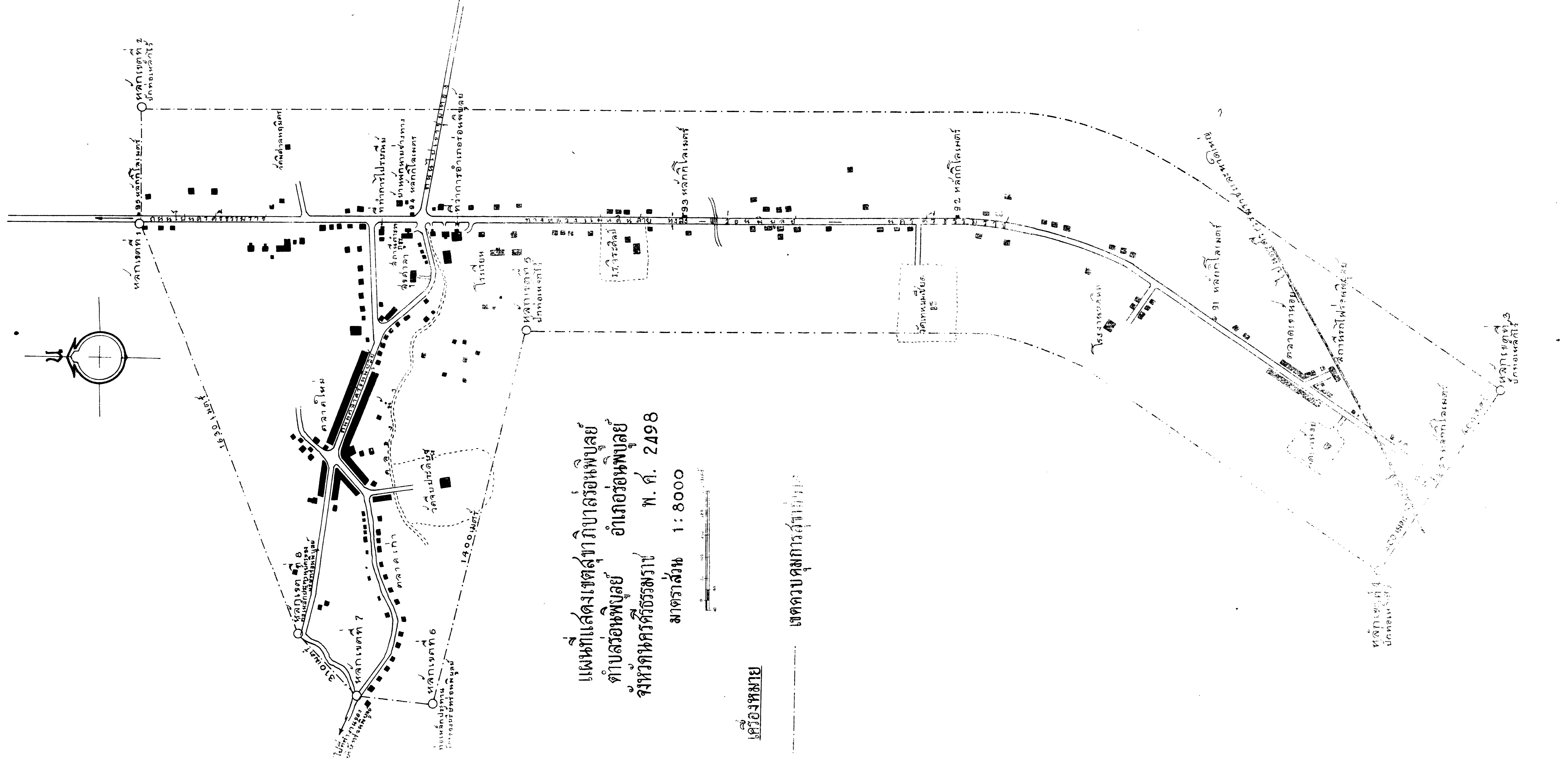
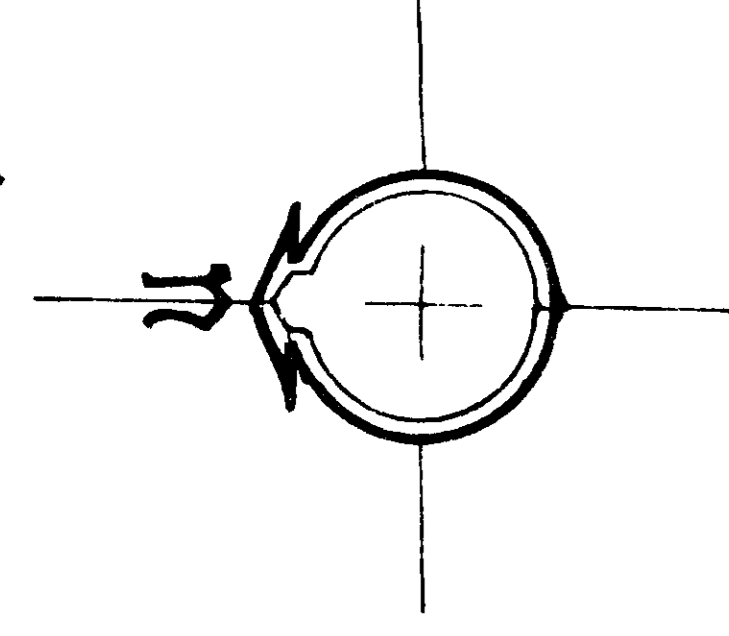
ดังปรากฏในแผนที่ท้ายประกาศนี้

ตามเส้นแนวเขตดังกล่าวกำหนดไว้ในประกาศ ให้หลักย่อยปักไว้เพื่อ
แสดงแนวเขตตามสมควร

ประกาศ ณ วันที่ ๓๑ สิงหาคม ๒๔๙๘


จอมพล ป. พิบูลสงคราม

รัฐมนตรีว่าการกระทรวงมหาดไทย



แผนที่แสดงเขตสง่าภิบาลอหิพบูลย์
ตำบลอหิพบูลย์ อำเภออหิพบูลย์
จังหวัดศรีนครินทร์ พ.ศ. 2498

มาตราส่วน 1 : 8000



เครื่องหมาย

เขตควบคุมการสง่าภิบาล