


ฉบับพิเศษ หน้า ๑๐๐

เล่ม ๗๑ ตอนที่ ๘๘ ราชกิจจานุเบกษา ๓๑ ธันวาคม ๒๔๕๗



พระราชกฤษฎีกา
เปลี่ยนแปลงเขตเทศบาลตำบลวัดสิงห์ จังหวัดชัยนาท
พ.ศ. ๒๔๕๗

ภูมิพลอดุลยเดช ป.ร.

ให้ไว้ ณ วันที่ ๓๐ ธันวาคม พ.ศ. ๒๔๕๗

เป็นปีที่ ๕ ในรัชกาลปัจจุบัน

พระบาทสมเด็จพระปรมินทรมหาภูมิพลอดุลยเดช มีพระ
บรมราชโองการโปรดเกล้าฯ ให้ประกาศว่า

โดยที่เป็นการสมควรเปลี่ยนแปลงเขตเทศบาลตำบลวัด
สิงห์ จังหวัดชัยนาท เพื่อความเหมาะสมแก่การบริหารกิจการ
ท้องถิ่นยิ่งขึ้น

เล่ม ๗๑ ตอนที่ ๘๘ ราชกิจจานุเบกษา ๓๑ ธันวาคม ๒๔๕๗

อาศัยอำนาจตามความในมาตรา ๕๕ ของรัฐธรรมนูญแห่ง
ราชอาณาจักรไทย พุทธศักราช ๒๔๗๕ แก้ไขเพิ่มเติม พุทธ
ศักราช ๒๔๕๕ และมาตรา ๑๒ แห่งพระราชบัญญัติเทศบาล
พ.ศ. ๒๔๕๖ จึงทรงพระกรุณาโปรดเกล้าฯ ให้ตราพระราช
กฤษฎีกาขึ้นไว้ ดังต่อไปนี้

มาตรา ๑ พระราชกฤษฎีกานี้เรียกว่า “พระราชกฤษฎีกา
เปลี่ยนแปลงเขตเทศบาลตำบลวัดสิงห์ จังหวัดชัยนาท พ.ศ.
๒๔๕๗”

มาตรา ๒ พระราชกฤษฎีกานี้ให้ใช้บังคับตั้งแต่วันที่ ๑
มกราคม พ.ศ. ๒๔๕๘ เป็นต้นไป

มาตรา ๓ ให้เปลี่ยนแปลงเขตเทศบาลตำบลวัดสิงห์
จังหวัดชัยนาท ซึ่งได้กำหนดไว้ตามมาตรา ๔ แห่งพระราช
กฤษฎีกาจัดตั้งเทศบาลตำบลวัดสิงห์ จังหวัดชัยนาท พุทธ
ศักราช ๒๔๕๐ เสียใหม่ โดยให้มีเขตดังต่อไปนี้

ด้านเหนือ ตั้งแต่หลักเขตที่ ๑ ซึ่งตั้งอยู่ที่มุมตะวันออกเฉียงเหนือของคลองเขินและคลองขุดใหม่ อันเป็นหลัก
เขตที่ ๑ เดิม เลียบตามฝั่งตะวันออกของคลองเขินไปทาง

เล่ม ๗๑ ตอนที่ ๘๘ ราชกิจจานุเบกษา ๓๑ ธันวาคม ๒๔๕๗

ทิศตะวันออกเฉียงใต้และทิศตะวันออก ถึงปากคลองเกษม
ฝั่งเหนือ ซึ่งเป็นหลักเขตที่ ๒

จากหลักเขตที่ ๒ เป็นเส้นตรงไปทางทิศตะวันออกและ
ตั้งฉากกับฝั่งตะวันตกของแม่น้ำเจ้าพระยา ถึงศูนย์กลาง
แม่น้ำเจ้าพระยา ซึ่งเป็นหลักเขตที่ ๓

ด้านตะวันออก จากหลักเขตที่ ๓ เป็นเส้นไปตามศูนย์
กลางแม่น้ำเจ้าพระยาไปทางทิศใต้ ถึงศูนย์กลางแม่น้ำเจ้า
พระยาตอนตรงกับปากแม่น้ำท่าจีน (คลองมะขามเต่า) ฝั่ง
ใต้ ซึ่งเป็นหลักเขตที่ ๔

ด้านใต้ จากหลักเขตที่ ๔ เป็นเส้นตรงไปทางทิศตะวันตก
เฉียงใต้ถึงฝั่งใต้ของปากแม่น้ำท่าจีน (คลองมะขามเต่า) ซึ่ง
เป็นหลักเขตที่ ๕

จากหลักเขตที่ ๕ เลียบตามฝั่งใต้ของแม่น้ำท่าจีน (คลอง
มะขามเต่า) ไปทางทิศตะวันตกและทิศใต้ ถึงฝั่งตะวันออก
ของแม่น้ำท่าจีน (คลองมะขามเต่า) ตรงข้ามกับลำรางทาง
น้ำไหล ซึ่งเป็นหลักเขตที่ ๖

เล่ม ๗๑ ตอนที่ ๘๘ ราชกิจจานุเบกษา ๓๑ ธันวาคม ๒๔๕๗

จากหลักเขตที่ ๖ เป็นเส้นตรงไปทางทิศตะวันตกเฉียงใต้ ถึงจอมปลวกริมถนนสายวัดสังข์—ชลประทาน ซึ่งเป็นหลักเขตที่ ๗

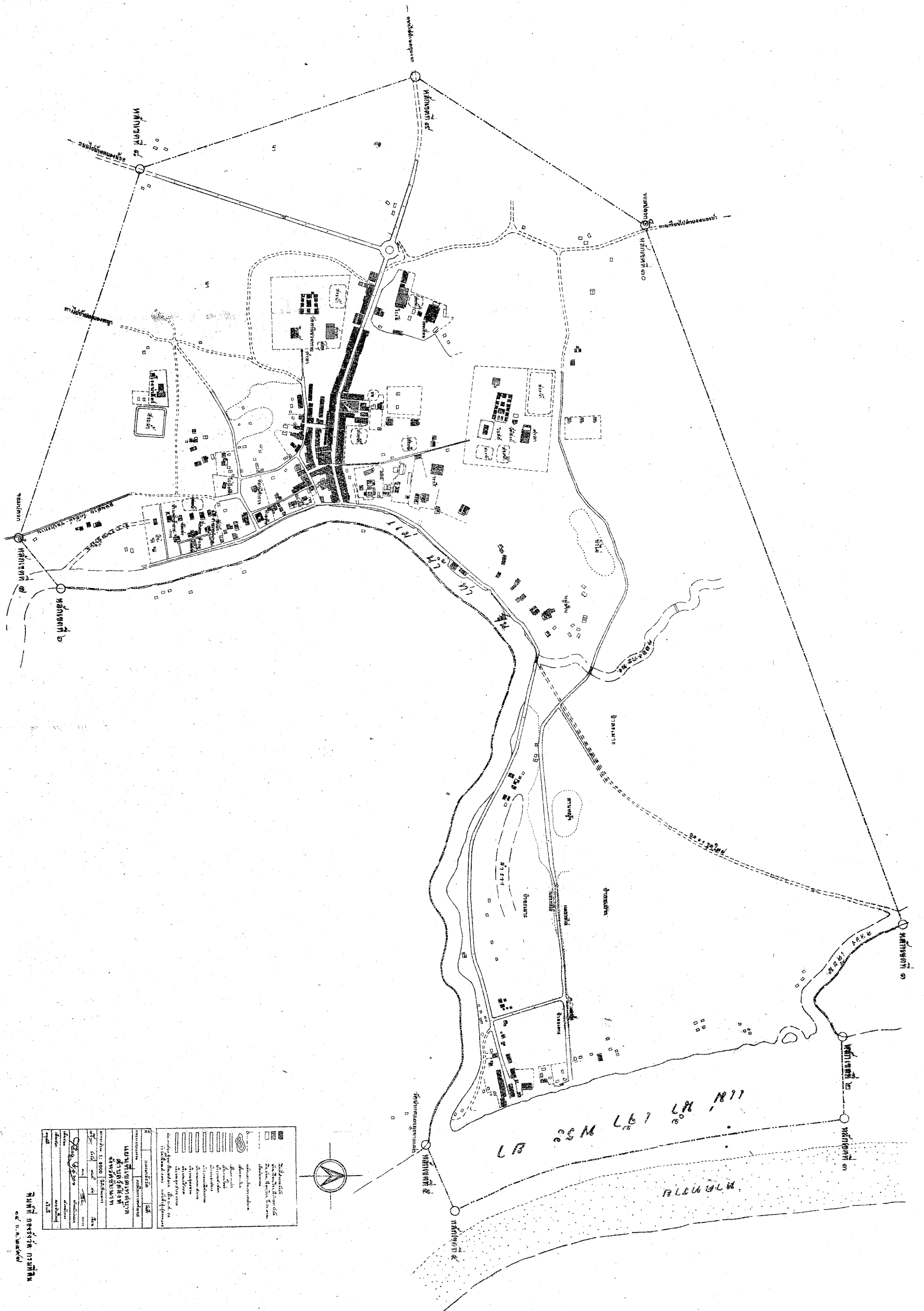
จากหลักเขตที่ ๗ เป็นเส้นตรงไปทางทิศตะวันตกเฉียงเหนือ ถึงปากตะวันตกของถนนไปบ้านหนองน้อย ห่างจากขอบวงเวียนโดยวัดตามแนวถนนเป็นระยะ ๕๕๐ เมตร ซึ่งเป็นหลักเขตที่ ๘

ด้านตะวันตก จากหลักเขตที่ ๘ เป็นเส้นตรงไปทางทิศตะวันตกเฉียงเหนือ ถึงปากเหนือของถนนไปตำบลกุจออก ห่างจากขอบวงเวียนโดยวัดตามแนวถนนเป็นระยะ ๓๖๐ เมตร ซึ่งเป็นหลักเขตที่ ๕

จากหลักเขตที่ ๕ เป็นเส้นตรงไปทางทิศตะวันออกเฉียงเหนือจนถึงจอมปลวกปากตะวันตกของทางเกวียนไปตำบลหนองบัว ซึ่งเป็นหลักเขตที่ ๑๐

จากหลักเขตที่ ๑๐ เป็นเส้นตรงไปทางทิศตะวันออกเฉียงเหนือจนบรรจบหลักเขตที่ ๑

ดังปรากฏในแผนที่ท้ายพระราชกฤษฎีกานี้



KEMENTERIAN PERTAHANAN	
KORPRIKORAN 1	
KORPRIKORAN 1	
KORPRIKORAN 1	
1. Jalan	2. Jalan
3. Jalan	4. Jalan
5. Jalan	6. Jalan
7. Jalan	8. Jalan
9. Jalan	10. Jalan
11. Jalan	12. Jalan
13. Jalan	14. Jalan
15. Jalan	16. Jalan
17. Jalan	18. Jalan
19. Jalan	20. Jalan
21. Jalan	22. Jalan
23. Jalan	24. Jalan
25. Jalan	26. Jalan
27. Jalan	28. Jalan
29. Jalan	30. Jalan
31. Jalan	32. Jalan
33. Jalan	34. Jalan
35. Jalan	36. Jalan
37. Jalan	38. Jalan
39. Jalan	40. Jalan
41. Jalan	42. Jalan
43. Jalan	44. Jalan
45. Jalan	46. Jalan
47. Jalan	48. Jalan
49. Jalan	50. Jalan
51. Jalan	52. Jalan
53. Jalan	54. Jalan
55. Jalan	56. Jalan
57. Jalan	58. Jalan
59. Jalan	60. Jalan
61. Jalan	62. Jalan
63. Jalan	64. Jalan
65. Jalan	66. Jalan
67. Jalan	68. Jalan
69. Jalan	70. Jalan
71. Jalan	72. Jalan
73. Jalan	74. Jalan
75. Jalan	76. Jalan
77. Jalan	78. Jalan
79. Jalan	80. Jalan
81. Jalan	82. Jalan
83. Jalan	84. Jalan
85. Jalan	86. Jalan
87. Jalan	88. Jalan
89. Jalan	90. Jalan
91. Jalan	92. Jalan
93. Jalan	94. Jalan
95. Jalan	96. Jalan
97. Jalan	98. Jalan
99. Jalan	100. Jalan

RUMAH KOTA
 OF N. W. W. W. W.

ฉบับพิเศษ หน้า ๑๐๔

เล่ม ๗๑ ตอนที่ ๘๘ ราชกิจจานุเบกษา ๓๑ ธันวาคม ๒๔๙๗

ตามเส้นแนวเขตที่กล่าวไว้ในมาตรา ๕ ใหม่หลักข้อยก
ไว้เพื่อแสดงแนวเขตด้วยตามสมควร

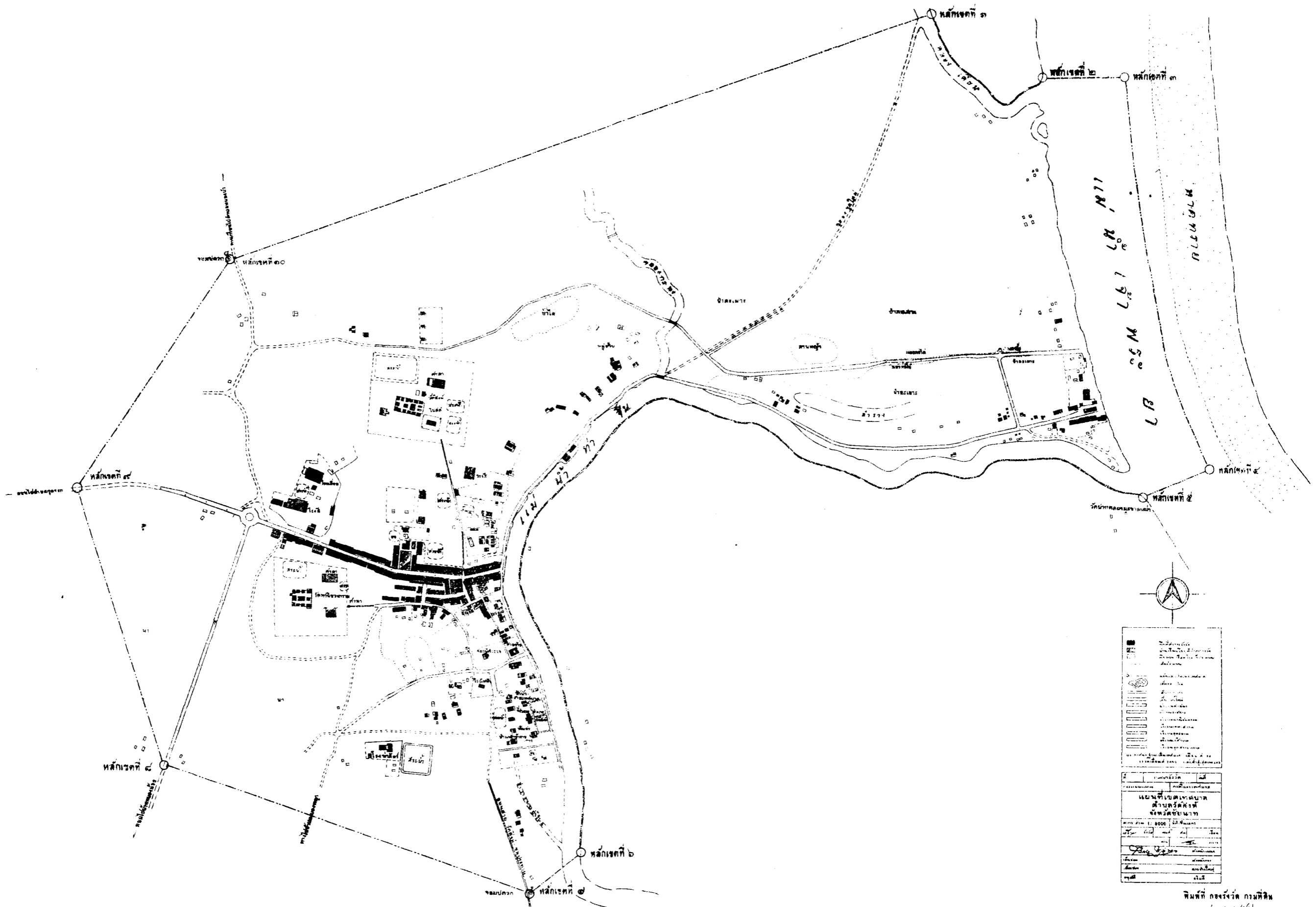
มาตรา ๕ ให้รัฐมนตรีว่าการกระทรวงมหาดไทยรักษาการ
ตามพระราชกฤษฎีกานี้

ผู้รับสนองพระบรมราชโองการ

จอมพล ป. พิบูลสงคราม

นายกรัฐมนตรี

หมายเหตุ:— เหตุผลในการประกาศใช้พระราชกฤษฎีกานี้ คือ
เนื่องจากบริเวณด้านตะวันตกของเทศบาลเมืองสุพรรณบุรี
และเทศบาลเมืองกาญจนบุรีมีความจำเป็นที่จะต้องขยายเขตติดต่อออกไปให้พ้นจาก
คันทนาของเขื่อนเจ้าพระยา จึงจำเป็นต้องปรับปรุงเขตเทศบาลตำบล
วัดสิงห์ เสียใหม่ เพื่อขยายเขตให้เหมาะสมแก่การปกครองและการ
ทนุบำรุงต่อไป.



<p> </p>	
<p> </p>	
<p> กรมที่ดิน สำนักงานที่ดินจังหวัดนนทบุรี สำนักงานที่ดินเขตเมืองนนทบุรี </p>	
<p> แผนที่แสดงเขตที่ดิน ที่ดินโฉนดที่ดิน ที่ดินโฉนดที่ดิน </p>	
<p> 1:8000 1:25000 1:50000 1:100000 </p>	<p> 1:10000 1:25000 1:50000 1:100000 </p>
<p> 1:10000 1:25000 1:50000 1:100000 </p>	<p> 1:10000 1:25000 1:50000 1:100000 </p>
<p> 1:10000 1:25000 1:50000 1:100000 </p>	<p> 1:10000 1:25000 1:50000 1:100000 </p>
<p> 1:10000 1:25000 1:50000 1:100000 </p>	<p> 1:10000 1:25000 1:50000 1:100000 </p>
<p> 1:10000 1:25000 1:50000 1:100000 </p>	<p> 1:10000 1:25000 1:50000 1:100000 </p>
<p> 1:10000 1:25000 1:50000 1:100000 </p>	<p> 1:10000 1:25000 1:50000 1:100000 </p>

1:10000 1:25000
 1:50000 1:100000