

ตอนที่ ๒๔ เล่ม ๖๖ ราชกิจจานุเบกษา ๒๖ เมษายน ๒๕๕๒

---



### พระราชกฤษฎีกา

กำหนดย้ายจากสังกัดเหนือ - ยางน้ำกวดใต้ -  
สองพี่น้อง ในท้องที่ตำบลยางน้ำกวดเหนือ ตำบล  
ยางน้ำกวดใต้ อำเภอเขาชัย และตำบลสองพี่น้อง  
อำเภอท่ายาง จังหวัดเพชรบุรี  
ให้เป็นป่าคุ้มครอง พ.ศ. ๒๕๕๒

ในพระปรมาภิไธยสมเด็จพระเจ้าอยู่หัวภูมิพลอดุลยเดช  
รังสิต กรมชุนชัชยานาทรนทร  
ทำหน้าที่ผู้สำเร็จราชการแทนพระองค์  
ให้ไว้ ณ วันที่ ๑๒ เมษายน พ.ศ. ๒๕๕๒  
เป็นปีที่ ๔ ในรัชกาลปัจจุบัน

ตอนที่ ๒๔ เล่ม ๖๖ ราชกิจจานุเบกษา ๒๖ เมษายน ๒๔๕๒

โดยที่เป็นการสมควรกำหนดบ้ำยงน้ำกลัดเหนือ - ยาง  
น้ำกลัดใต้ - สองพี่น้อง ในท้องที่ตำบลยางน้ำกลัดเหนือ  
ตำบลยางน้ำกลัดใต้ อำเภอเขาย้อย และตำบลสองพี่น้อง  
อำเภอท่ายาง จังหวัดเพชรบุรี ให้เป็นบ้ำค้ำมครอง

พระมหากษัตริย์อ้ำสยอ้ำนาจตามความในมาตรา ๑๕๗  
ของรัฐธรรมนูญแห่งราชอาณาจักรไทย และมาตรา ๗ แห่ง  
พระราชบัญญัติค้ำมครองและสงวนบ้ำ พุทธศักราช ๒๔๔๑  
จึงมีพระบรมราชโองการให้ตราพระราชกฤษฎีกาขึ้นไว้ ดัง  
ต่อไปนี้

มาตรา ๑ พระราชกฤษฎีกานี้เรียกว่า “พระราช  
กฤษฎีกากำหนดบ้ำยงน้ำกลัดเหนือ - ยางน้ำกลัดใต้ - สอง  
พี่น้อง ในท้องที่ตำบลยางน้ำกลัดเหนือ ตำบลยางน้ำ  
กลัดใต้ อำเภอเขาย้อย และตำบลสองพี่น้อง อำเภอ  
ท่ายาง จังหวัดเพชรบุรี ให้เป็นบ้ำค้ำมครอง พ.ศ. ๒๔๕๒”

มาตรา ๒ พระราชกฤษฎีกานี้ให้ใช้บังคับเมื่อพ้นกำหนด  
สามสิบวันนับแต่วันประกาศในราชกิจจานุเบกษาเป็นต้นไป

ตอนที่ ๒๔ เล่ม ๖๖ ราชกิจจานุเบกษา ๒๖ เมษายน ๒๔๙๒

มาตรา ๓ ให้ป้าอย่างน้ำกลัดเหนือ อย่างน้ำกลัดใต้ สอง  
พี่น้อง ในท้องที่ตำบลยางน้ำกลัดเหนือ ตำบลยางน้ำกลัดใต้  
อำเภอเขาย้อย และตำบลสองพี่น้อง อำเภอท่ายาง  
จังหวัดเพชรบุรี ภายในแนวเขตต์ตามแผนที่ท้ายพระราช  
กฤษฎีกานี้เป็นป่าคุ้มครอง

มาตรา ๔ ให้รัฐมนตรีว่าการกระทรวงเกษตรธิการ  
รักษาการตามพระราชกฤษฎีกานี้

ผู้รับสนองพระบรมราชโองการ

จอมพล ป. พิบูลสงคราม  
นายกรัฐมนตรี

# แผนที่

แสดงเขตตำบลท้ายพระราชอุฎฐิกา

กำหนดป่าขางน้ำกลัดเหนือ-ขางน้ำกลัดใต้ และป่าสองพี่น้อง  
ในท้องที่ ตำบลขางน้ำกลัดเหนือ ตำบลขางน้ำกลัดใต้ อำเภอตาบ้อย และตำบลสองพี่น้อง อำเภอกาหลง จังหวัดเพชรบุรี  
ให้เป็นที่ป่าคุ้มครอง พ.ศ. ๒๔๘๘  
มาตราส่วน ๑:๕๐๐,๐๐๐










จังหวัดราชบุรี



ประเทศพม่า

## เครื่องหมาย

-  เขตตำบลกำหนดเป็นที่ป่าคุ้มครอง
-  เขตตำบลประเทศ
-  เขตจังหวัด
-  เขตอำเภอ
-  แม่น้ำ ลำคลอง และ ลำห้วย
-  บ้าน
-  ภูเขา

จัดพิมพ์โดย  
กรมแผนที่ทหารบก  
กรุงเทพฯ