


วันที่ ๑๔ มีนาคม ๒๕๖๕ ราชกิจจานุเบกษา เล่ม ๕๓ หน้า ๑๓๐๕



พระราชกฤษฎีกา
จัดตั้งเทศบาลเมืองแม่ฮ่องสอน จังหวัดแม่ฮ่องสอน
พุทธศักราช ๒๕๖๕

ในพระปรมาภิไธยสมเด็จพระเจ้าอยู่หัวอานันทมหิดล
คณะผู้สำเร็จราชการแทนพระองค์
(ตามประกาศประธานสภาผู้แทนราษฎร
ลงวันที่ ๒๐ สิงหาคม พุทธศักราช ๒๕๖๔)

อาทิตยทิพอาภา
พล. อ. เจ้าพระยาพิชเชนทวิโยธิน
ตราไว้ ณ วันที่ ๑๑ มีนาคม พุทธศักราช ๒๕๖๕
เป็นปีที่ ๓ ในรัชกาลปัจจุบัน

เล่ม ๕๓ หน้า ๑๓๐๖ ราชกิจจานุเบกษา วันที่ ๑๔ มีนาคม ๒๔๗๕

โดยที่เห็นสมควรจัดเขตต์ชุมนุมชนในบรรดาตำบลอันเป็นที่ตั้งศาลาว่าการ จังหวัดแม่ฮ่องสอน ให้มีฐานะเป็นเทศบาลเมือง

คณะผู้สำเร็จราชการแทนพระองค์ ในพระปรมาภิไธย สมเด็จพระเจ้าอยู่หัว อาศัยอำนาจตามความในมาตรา ๔๒ วรรค ๑ และวรรค ๓ แห่งพระราชบัญญัติจัดระเบียบเทศบาล พุทธศักราช ๒๔๗๖ จึงให้ตราพระราชกฤษฎีกาขึ้นไว้ ดังต่อไปนี้

มาตรา ๑ พระราชกฤษฎีกานี้ให้เรียกว่า "พระราชกฤษฎีกาจัดตั้งเทศบาลเมืองแม่ฮ่องสอน จังหวัดแม่ฮ่องสอน พุทธศักราช ๒๔๗๕"

มาตรา ๒ ให้ใช้พระราชกฤษฎีกานี้ตั้งแต่วันประกาศในราชกิจจานุเบกษาเป็นต้นไป

มาตรา ๓ ให้จัดเขตต์ชุมนุมชนในบรรดาตำบลอันเป็นที่ตั้งศาลาว่าการจังหวัดแม่ฮ่องสอนตามเขตต์ที่กำหนดไว้ในมาตรา ๔ ขึ้นเป็นเมือง มีฐานะเป็นเทศบาลเมืองมีนามว่า "เทศบาลเมืองแม่ฮ่องสอน จังหวัดแม่ฮ่องสอน"

วันที่ ๑๔ มีนาคม ๒๔๗๘ ราชกิจจานุเบกษา เล่ม ๕๓ หน้า ๑๓๐๗

มาตรา ๔ ให้กำหนดเขตต์เทศบาลเมืองแม่ฮ่องสอน
จังหวัดแม่ฮ่องสอนไว้ดังนี้ คือ

ด้านเหนือ ตั้งแต่หลักเขตต์ที่ ๑ ซึ่งตั้งอยู่ริมคลองฝ่ง
เหนือห่างจากเชิงสะพานข้ามคลองด้านเหนือ ๒๐๐ เมตร
จดหลักเขตต์ที่ ๒ ซึ่งอยู่บนเส้นเป็นมุมฉากกับสะพาน และ
ห่างจากหลักเขตต์ที่ ๑ ระยะ ๖๐๐ เมตร

ด้านตะวันออก จากหลักเขตต์ที่ ๒ หักไปทางทิศใต้จน
จดหลักเขตต์ที่ ๓ ซึ่งตั้งอยู่ริมถนนสิงหนาทบำรุงฝั่งใต้และ
ห่างจากสี่แยกถนนสิงหนาทบำรุง และถนนขุนลุมประเทศ
๓๗๖ เมตร

จากหลักเขตต์ที่ ๓ หักไปทางทิศใต้จนจดหลักเขตต์
ที่ ๔ ซึ่งตั้งอยู่ริมฝั่งเหนือของแม่น้ำแม่ฮ่องสอน ห่างจาก
หลักเขตต์ที่ ๓ ระยะ ๖๕๐ เมตร

ด้านใต้ จากหลักเขตต์ที่ ๔ เลียบริมแม่น้ำแม่ฮ่องสอน
ฝั่งเหนือไปทางทิศตะวันตก จนจดหลักเขตต์ที่ ๕ ซึ่งตั้งอยู่
ตรงจุดที่ปากตะวันตกของถนน ผดุงม่วยต่อจดกับฝั่งเหนือ
ของแม่น้ำแม่ฮ่องสอน

ด้านตะวันตก จากหลักเขตต์ที่ ๕ เลียบริมถนนผดุงม่วย
ต่อปากตะวันตกไปทางทิศเหนือ จดหลักเขตต์ที่ ๖ ซึ่งตั้ง

เล่ม ๕๓ หน้า ๑๓๐๘ ราชกิจจานุเบกษา วันที่ ๑๔ มีนาคม ๒๔๗๕

อยู่ที่มุมถนนผดุงม่วยต่อด้านตะวันตกซึ่งหักเลี้ยววัดก้าก้อ
จากหลักเขตต์ที่ ๖ หักไปทางทิศเหนือขนานกับฟาก
ตะวันตกของถนนขุนลุมประเทศ และห่างจากฟากถนนนี้
๒๐๐ เมตร จนจดหลักเขตต์ที่ ๑

ตั้งปรากฏในแผนผังท้ายพระราชกฤษฎีกานี้

ตามเส้นแนวเขตต์ดังกล่าวกำหนดไว้ในวรรคก่อน ให้มี
หลักย่อยปักไว้เป็นระยะเพื่อแสดงแนวเขตต์ด้วยตามควร

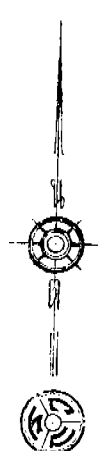
มาตรา ๕ ที่ดินหรือโรงเรือนสิ่งปลูกสร้างของผู้ใด
เหลื่อมล้ำเข้ามาในเส้นเขตต์ที่กำหนดไว้ในมาตรา ๔ แม้แต่
ส่วนหนึ่งส่วนใด ให้ถือว่าที่ดินซึ่งติดต่อกันเป็นผืนเดียวกันนั้น
หรือโรงเรือนสิ่งปลูกสร้างนั้น ๆ อยู่ในเขตต์เทศบาลเต็ม
ทุกส่วน

มาตรา ๖ ให้รัฐมนตรีว่าการกระทรวงมหาดไทย มีหน้าที่
รักษาการให้เป็นไปตามพระราชกฤษฎีกานี้

ผู้รับสนองพระบรมราชโองการ





พ. อ. พหลพลพยุหเสนา

นายกรัฐมนตรี



**แผนผังเขตเทศบาล
เมืองแม่ฮ่องสอน**

มาตราส่วน ๑:๑๐๐๐๐
เครื่องหมาย

-  บ้านเรือนไม้ ประมาณ
-  บ้าน ที่มั่ววัด
-  ถนน ประมาณ
-  หลักแสงพดลเทศบาล

