


วันที่ ๑๐ ธันวาคม ๒๔๗๘ ราชกิจจานุเบกษา เล่ม ๕๒ หน้า ๑๗๔๐

---



พระราชกฤษฎีกา  
จัดตั้งเทศบาลเมืองสมุทรสาคร จังหวัดสมุทรสาคร  
พุทธศักราช ๒๔๗๘

---

ในพระปรมาภิไธยสมเด็จพระเจ้าอยู่หัวอานันทมหิดล  
คณะผู้สำเร็จราชการแทนพระองค์  
(ตามประกาศประธานสภาผู้แทนราษฎร  
ลงวันที่ ๒๐ สิงหาคม พุทธศักราช ๒๔๗๘ )  
น.อ. อาทิตย์ ทัพอาภา ร.น.  
เจ้าพระยามรราช  
พล. อ. เจ้าพระยาพิชเชนทรวโยธิน  
ตราไว้ ณ วันที่ ๗ ธันวาคม พุทธศักราช ๒๔๗๘  
เป็นปีที่ ๒ ในรัชกาลปัจจุบัน

เล่ม ๕๒ หน้า ๑๗๔๑ ราชกิจจานุเบกษา วันที่ ๑๐ ธันวาคม ๒๔๗๘

โดยที่เห็นสมควรจัดเขตต์ชุมชนซึ่งมีสภาพเป็นสุขาภิบาลเมืองสมุทรสาคร ให้มีฐานะเป็นเทศบาลเมือง

คณะผู้สำเร็จราชการแทนพระองค์ ในพระปรมาภิไธย สมเด็จพระเจ้าอยู่หัว อาศัยอำนาจตามความในมาตรา ๔๒ วรรค ๑ และวรรค ๓ แห่งพระราชบัญญัติจัดระเบียบเทศบาล พ.ศ. ๒๔๗๖ จึงให้ตราพระราชกฤษฎีกาขึ้นไว้ ดังต่อไปนี้

มาตรา ๑ พระราชกฤษฎีกานี้ให้เรียกว่า “พระราชกฤษฎีกาจัดตั้งเทศบาลเมืองสมุทรสาคร จังหวัดสมุทรสาคร พุทธศักราช ๒๔๗๘”

มาตรา ๒ ให้ใช้พระราชกฤษฎีกานี้ ตั้งแต่วันประกาศในราชกิจจานุเบกษาเป็นต้นไป

มาตรา ๓ ให้จัดเขตต์ชุมชนในบรรดาตำบลอันเป็นที่ตั้งศาลาว่าการจังหวัดสมุทรสาคร ตามเขตต์ที่กำหนดไว้ ในมาตรา ๔ ขึ้นเป็นเมือง มีฐานะเป็นเทศบาลเมือง มีนามว่า “เทศบาลเมืองสมุทรสาคร จังหวัดสมุทรสาคร”

มาตรา ๔ ให้กำหนดเขตต์เทศบาลเมืองสมุทรสาคร จังหวัดสมุทรสาคร ไว้ดังนี้ คือ

วันที่ ๑๐ ธันวาคม ๒๕๗๘ ราชกิจจานุเบกษา เล่ม ๕๒ หน้า ๑๗๔๒

ด้านตะวันออก ตั้งแต่เขตต์วัดกำแพงด้านใต้ แล้ว  
เลียบเขตต์หลังวัด เลียบเขตต์หลังหมู่บ้านราษฎรจีนเสีย  
และโกรกกรากถึงวัดตึก เลียบหลังวัดตึกไปทางหลังหมู่บ้าน  
ราษฎรลำคลองมหาไชย ฝั่งใต้จดลำคลองกระเจ็ดใหญ่  
แล้วข้ามคลองมหาไชยไปฝั่งเหนือ ไปจดคลองกระเจ็ดน้อย  
เลียบตามคันคลองกระเจ็ดน้อยไปจดถนนรถไฟเสาทินหมาย  
เลขที่ ๓๑

ด้านเหนือ ตั้งแต่ถนนรถไฟหลักเสาทินหมายเลขที่ ๓๑  
ในตำบลมหาไชย เลียบตามทางรถไฟถึงสะพานคลองขม  
ตัดเฉียงไปทางตะวันตกเฉียงเหนือ เลียบหลังกองโรงเรียน  
ทหารเรือ ไปจดปากคลองวัดบ่อมด้านเหนือ แล้วเลียบไป  
ตามลำแม่น้ำฝั่งตะวันออกไปข้ามแม่น้ำท่าจีน ตรงวัดกลาง  
ในตำบลท่าจีน

ด้านตะวันตก ตั้งแต่วัดกลางในตำบลท่าจีนเลียบเขตต์  
วัดซึ่งมีคลองและแพรกเป็นเขตต์ไปจดถนนหลังวัด แล้ว  
เลียบไปตามคันถนน ถึงหลังวัดใหญ่ เลียบเขตต์วัดใหญ่  
ไปจดถนนหลังวัดใหญ่เลียบไปตามคันถนนถึงวัดหงษ์ แล้ว  
เลียบไปจดลำแม่น้ำคลองน้อยท่าจีน ตรงข้ามลำแม่น้ำ

เล่ม ๕๒ หน้า ๑๗๔๓ ราชกิจจานุเบกษา วันที่ ๑๐ ธันวาคม ๒๔๗๘

คลองน้อยทำเงินไปจดวัดชีผ้าขาว ตัดตรงไปจดถนนรถไฟ  
สายแม่กลอง

ด้านใต้ ตั้งแต่ถนนรถไฟสายแม่กลองตัดตรงไปจดริม  
คลองบางหญ้าแพรกฝั่งตะวันตกแล้วเลียบตามทางเดินหลัง  
หมู่บ้านราษฎรข้ามคลองบางหญ้าแพรก ไปจดแพรกตาอ้อม  
แล้วเลียบหลังหมู่บ้านราษฎรวัดบางหญ้าแพรก และเลียบ  
ไปตามหลังหมู่บ้านหัวโพรง จดหมู่บ้านหัวโพรงตรงปาก  
อ่าวฝั่งตะวันตก แล้วข้ามลำแม่น้ำไปบรรจบวัดบางก่าพร้าว  
ฝั่งตะวันตก แล้วข้ามลำแม่น้ำไปบรรจบวัดบางก่าพร้าวฝั่ง  
ตะวันออกในตำบลบางหญ้าแพรก

ตั้งปรากฏในแผนผังท้ายพระราชกฤษฎีกานี้

ตามเส้นแนวเขตที่ตั้งกำหนดไว้ในวรรคก่อน ให้มี  
หลักย่อยปักไว้เป็นระยะ เพื่อแสดงแนวเขตด้วยตามควร

มาตรา ๕ ที่ดินหรือโรงเรือนสิ่งปลูกสร้างของผู้ใดที่ล้อม  
ถ้าเข้ามาในเส้นเขตที่ตั้งกำหนดไว้ในมาตรา ๔ แม้แต่ส่วน  
หนึ่งส่วนใด ให้ถือว่าที่ดินซึ่งติดต่อกันเป็นพื้นเดียวกันนั้น  
หรือโรงเรือนสิ่งปลูกสร้างนั้น ๆ อยู่ในเขตเทศบาลเต็ม  
ทุกส่วน

วันที่ ๑๐ ธันวาคม ๒๔๗๘ ราชกิจจานุเบกษา เล่ม ๕๒ หน้า ๑๗๔๔

---

มาตรา ๖ ให้โอนบรรดาทรัพย์สินตลอดจนสิทธิและหน้าที่ของสุขาภิบาลเมืองสมุทรสาคร เป็นของเทศบาลเมืองสมุทรสาคร จังหวัดสมุทรสาคร ตามมาตรา ๖๔ แห่งพระราชบัญญัติจัดระเบียบเทศบาล พ.ศ. ๒๔๗๖

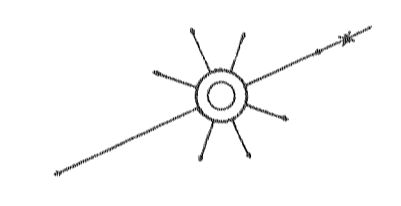
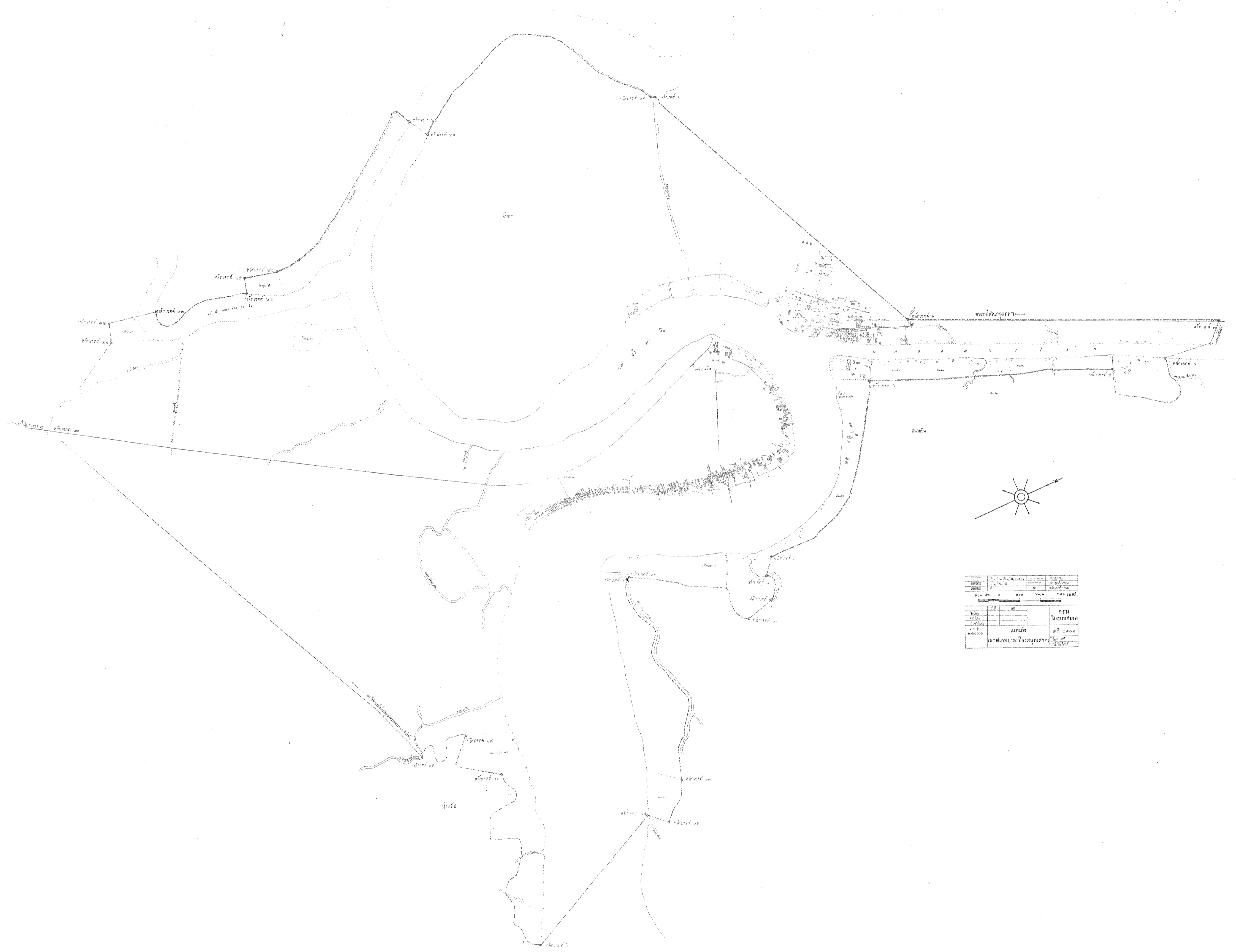
มาตรา ๗ ให้รัฐมนตรีว่าการกระทรวงมหาดไทยมีหน้าที่รักษาการให้เป็นไปตามพระราชกฤษฎีกานี้

ผู้รับสนองพระบรมราชโองการ

( ตามมติคณะรัฐมนตรี )

พระยามติศาสตร์ไพศาลย์

รัฐมนตรี



ชื่อโครงการ	โครงการก่อสร้างเขื่อน	ปีที่	พ.ศ. ๒๕๖๕
ชื่อผู้จัดทำ	นายสมชาย ใจดี	ตำแหน่ง	วิศวกร
ชื่อหน่วยงาน	กรมชลประทาน	จังหวัด	สุพรรณบุรี
ชื่อพื้นที่	พื้นที่ลุ่มน้ำท่าจีน	ตำบล	บางปลาร้า
ชื่อพื้นที่	พื้นที่ลุ่มน้ำท่าจีน	อำเภอ	บางปลาร้า
ชื่อพื้นที่	พื้นที่ลุ่มน้ำท่าจีน	จังหวัด	สุพรรณบุรี