


วันที่ ๑๐ ธันวาคม ๒๔๗๘ ราชกิจจานุเบกษา เล่ม ๕๒ หน้า ๑๗๒๒



พระราชกฤษฎีกา
จัดตั้งเทศบาลเมืองราชบุรี จังหวัดราชบุรี
พุทธศักราช ๒๔๗๘

ในพระปรมาภิไธยสมเด็จพระเจ้าอยู่หัวอานันทมหิดล
คณะผู้สำเร็จราชการแทนพระองค์
(ตามประกาศประธานสภาผู้แทนราษฎร
ลงวันที่ ๒๐ สิงหาคม พุทธศักราช ๒๔๗๘)
น.อ. อาทิตยทีพธามา ร.น.
เจ้าพระยายมราช
พล. อ. เจ้าพระยาพิชโยธิน
ตราไว้ ณ วันที่ ๗ ธันวาคม พุทธศักราช ๒๔๗๘
เป็นปีที่ ๒ ในรัชกาลปัจจุบัน

เล่ม ๕๒ หน้า ๑๗๒๓ ราชกิจจานุเบกษา วันที่ ๑๐ ธันวาคม ๒๔๗๘

โดยที่เห็นสมควรจัดเขตต์ชุมนุมชนซึ่งมีสภาพเป็นสุขาภิบาลเมืองราชบุรี ให้มีฐานะเป็นเทศบาลเมือง

คณะผู้สำเร็จราชการแทนพระองค์ในพระปรมาภิไธย สมเด็จพระเจ้าอยู่หัว อาศัยอำนาจตามความในมาตรา ๔๒ วรรค ๑ และวรรค ๓ แห่งพระราชบัญญัติจัดระเบียบเทศบาล พ.ศ. ๒๔๗๖ จึงให้ตราพระราชกฤษฎีกาขึ้นไว้ ดังต่อไปนี้

มาตรา ๑ พระราชกฤษฎีกานี้ให้เรียกว่า “พระราชกฤษฎีกาจัดตั้งเทศบาลเมืองราชบุรี จังหวัดราชบุรี พุทธศักราช ๒๔๗๘”

มาตรา ๒ ให้ใช้พระราชกฤษฎีกานี้ตั้งแต่วันประกาศในราชกิจจานุเบกษาเป็นต้นไป

มาตรา ๓ ให้จัดเขตต์ชุมนุมชนในบรรดาตำบลอันเป็นที่ตั้งศาลว่าการจังหวัดราชบุรี ตามเขตต์ที่กำหนดไว้ในมาตรา ๔ ขึ้นเป็นเมือง มีฐานะเป็นเทศบาลเมือง มีนามว่า “เทศบาลเมืองราชบุรี จังหวัดราชบุรี”

มาตรา ๔ ให้กำหนดเขตต์เทศบาลเมืองราชบุรี จังหวัดราชบุรี ไว้ดังนี้ คือ

วันที่ ๑๐ ธันวาคม ๒๔๗๘ ราชกิจจานุเบกษา เล่ม ๕๒ หน้า ๑๗๒๔

ด้านเหนือ จากหลักเขตต์หมายเลขที่ ๑ ตั้งอยู่ที่ปากคลองวัดช่องลมฝั่งใต้เลียบบตาม ฝั่งใต้ของลำน้ำแม่กลองไปทิศตะวันออก จดหลักเขตต์หมายเลขที่ ๒ บนฝั่งใต้ของลำน้ำแม่กลอง ที่มุมรั้วด้านตะวันออกของโรงต้มกลั่นสุรารัฐบาล

ด้านตะวันออก จากหลักเขตต์ที่ ๒ เลียบริมรั้วด้านตะวันออกของโรงต้มกลั่นสุรารัฐบาลไปทิศใต้ และต่อตรงไปข้ามถนนบ้านไร่ จดหลักเขตต์หมายเลขที่ ๓ ห่างจากปากใต้ของถนนบ้านไร่ไปทิศใต้ ๘๔ เมตร

ด้านใต้ จากหลักเขตต์ที่ ๓ ขนานและห่างจากปากใต้ของถนนบ้านไร่ไปทิศใต้ ๘๔ เมตร ไปทิศตะวันตกจดหลักเขตต์หมายเลขที่ ๔ บนเส้นขนานนี้ ที่ริมรั้วด้านตะวันออกของโรงเรียนเบ็ญจมราชูทิศ

จากหลักเขตต์ที่ ๔ เลียบริมรั้วของโรงเรียนเบ็ญจมราชูทิศไปทิศใต้ จดหลักเขตต์หมายเลขที่ ๕ ที่มุมรั้วด้านตะวันออกเฉียงใต้ของโรงเรียนเบ็ญจมราชูทิศ

จากหลักเขตต์ที่ ๕ เป็นเส้นตรงไปทิศตะวันตกเฉียงใต้ จดหลักเขตต์หมายเลขที่ ๖ ที่ริมคลองฝรั่งฝั่งตะวันออก ห่างจากกิโลเมตรที่ ๑๐๑.๓๒๑ ของกรมรถไฟไปทิศตะวันออก ๗๐ เมตร

จากหลักเขตต์ที่ ๖ ขนานและห่างจากฟากใต้ของถนน หลังสถานีไปทิศใต้ ๘๐ เมตร ไปทิศตะวันตกจดหลักเขตต์ หมายเลขที่ ๗ บนเส้นขนานนี้ ที่ขอบด้านตะวันออกเฉียงเหนือของสนามบิน

จากหลักเขตต์ที่ ๗ เลียบสนามบินด้านตะวันออกไปทิศเหนือจดหลักเขตต์หมายเลขที่ ๘ ที่มุมตะวันออกเฉียงเหนือของสนามบิน

จากหลักเขตต์ที่ ๘ เป็นเส้นตรงไปทิศตะวันตก จดหลักเขตต์หมายเลขที่ ๕ ที่มุมรั้วด้านตะวันตกเฉียงใต้ของสโมสรเสือป่า

จากหลักเขตต์ที่ ๕ เลียบริมรั้วด้านตะวันตกของสโมสรเสือป่าไปทางทิศตะวันตกเฉียงเหนือ และต่อเป็นเส้นตรงตรงข้ามถนนเขาวัง ไปจดหลักเขตต์หมายเลขที่ ๑๐ ห่างจากฟากเหนือของถนนเขาวังไปทิศเหนือ ๘๐ เมตร

• ด้านตะวันตก จากหลักเขตต์ที่ ๑๐ เป็นเส้นตรงไปทิศตะวันออกเฉียงเหนือจดหลักเขตต์หมายเลขที่ ๑๑ ที่มุมวัดช่องลมด้านตะวันตกเฉียงเหนือ ริมคลองวัดช่องลมฝั่งใต้

จากหลักเขตต์ที่ ๑๑ เลียบริมคลองวัดช่องลมฝั่งใต้ไปทิศตะวันออก จดหลักเขตต์ที่ ๑

วันที่ ๑๐ ธันวาคม ๒๔๗๔ ราชกิจจานุเบกษา เล่ม ๕๒ หน้า ๑๗๒๖

ตั้งปรากฏในแผนผังท้ายพระราชกฤษฎีกานี้

ตามเส้นแนวเขตที่ตั้งกำหนดไว้ในวรรคก่อน ให้มี
หลักย่อยปักไว้เป็นระยะ เพื่อแสดงแนวเขตต์ด้วยตามควร

มาตรา ๕ ที่ดินหรือโรงเรือน สิ่งปลูกสร้าง ของ ผู้ใด
เหลื่อมล้ำเข้ามาในเส้นเขตต์ที่กำหนดไว้ในมาตรา ๔ แม้
แต่ส่วนหนึ่งส่วนใด ให้ถือว่าที่ดินซึ่งติดต่อกันเป็นผืนเดียวกัน
นั้น หรือโรงเรือนสิ่งปลูกสร้างนั้น ๆ อยู่ในเขตต์เทศบาล
เต็มทุกส่วน

มาตรา ๖ ให้โอนบรรดาทรัพย์สินตลอดจนสิทธิและ
หน้าที่ของสุขาภิบาลเมืองราชบุรี เป็นของเทศบาลเมือง
ราชบุรี จังหวัดราชบุรี ตามมาตรา ๖๔ แห่งพระราชบัญญัติ
จัดระเบียบเทศบาล พ.ศ. ๒๔๗๖

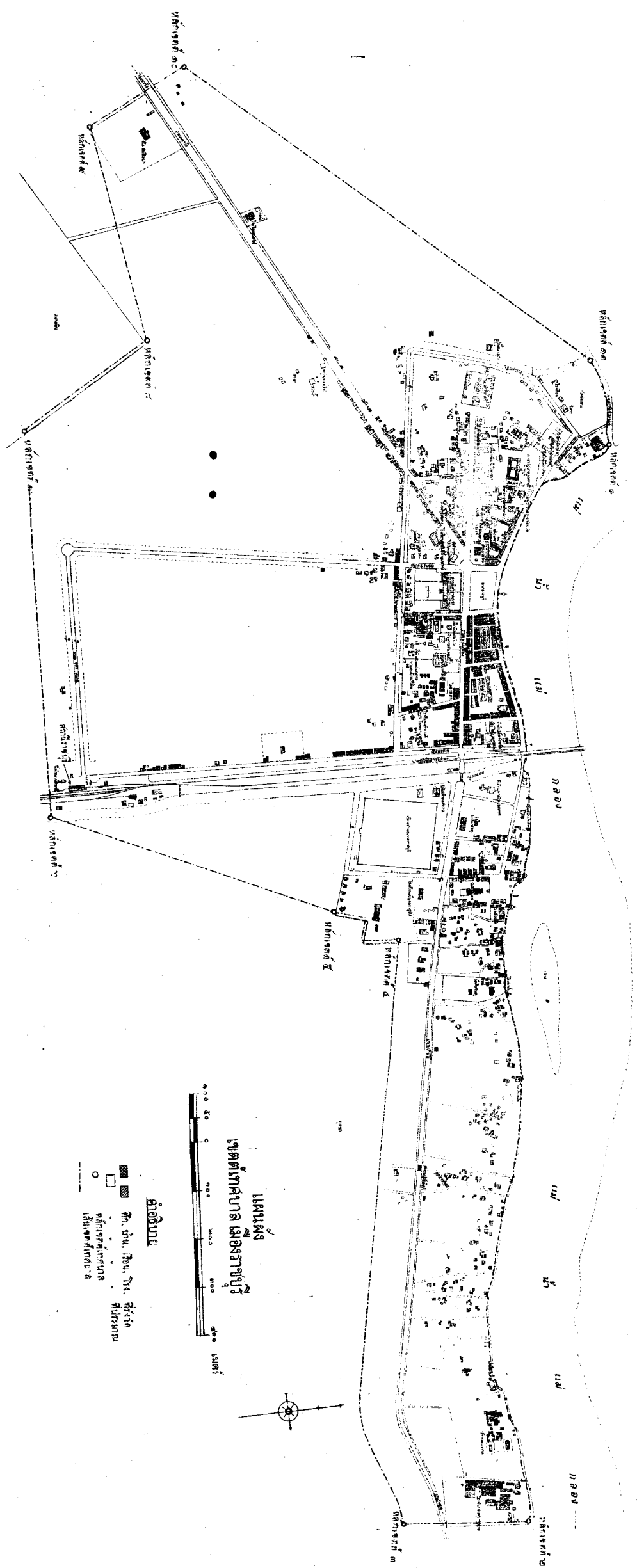
มาตรา ๗ ให้รัฐมนตรีว่าการกระทรวงมหาดไทยมีหน้าที่
รักษาการให้เป็นไปตามพระราชกฤษฎีกานี้

ผู้รับสนองพระบรมราชโองการ


(ตามมติคณะรัฐมนตรี)

พระยานิติศาสตร์ไพศาลย์

รัฐมนตรี



แผนที่
เขตเทศบาลเมืองราชบุรี



- คำอธิบาย
- อาคาร, เจดีย์, วิหาร, ศาลเจ้า
 - ที่ตั้งศาลากลาง
 - ที่ตั้งเทศบาล

