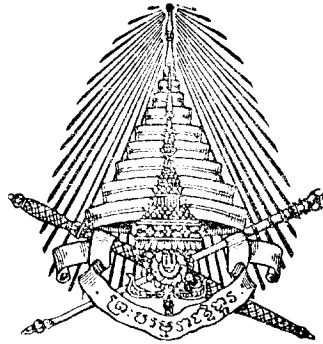


วันที่ ๑๐ ธันวาคม ๒๔๗๘ ราชกิจจานุเบกษา เล่ม ๕๒ หน้า ๑๖๗๕



พระราชกฤษฎีกา
จัดตั้งเทศบาลเมืองนครราชสีมา จังหวัดนครราชสีมา
พุทธศักราช ๒๔๗๘

ในพระปรมาภิไธยสมเด็จพระเจ้าอยู่หัวอานันทมหิดล
คณะผู้สำเร็จราชการแทนพระองค์
(ตามประกาศประธานสภาผู้แทนราษฎร
ลงวันที่ ๒๐ สิงหาคม พุทธศักราช ๒๔๗๘)
น.อ. อาทิตยทิพอาภา ร.น.
เจ้าพระยายมราช
พล. อ. เจ้าพระยาพิชเยนทรโยธิน
ตราไว้ ณ วันที่ ๗ ธันวาคม พุทธศักราช ๒๔๗๘
เป็นปีที่ ๒ ในรัชกาลปัจจุบัน

เล่ม ๕๒ หน้า ๑๖๗๖ ราชกิจจานุเบกษา วันที่ ๑๐ ธันวาคม ๒๔๗๘

โดยที่เห็นสมควรจัดเขตต์ชุมชน ซึ่งมีสภาพเป็น
สุขาภิบาลเมืองนครราชสีมา ให้มีฐานะเป็นเทศบาลเมือง

คณะผู้สำเร็จราชการแทนพระองค์ ในพระปรมาภิไธย
สมเด็จพระเจ้าอยู่หัว อาศัยอำนาจตามความในมาตรา ๔๒
วรรค ๑ และวรรค ๓ แห่งพระราชบัญญัติจัดระเบียบเทศบาล
พ.ศ. ๒๔๗๖ จึงให้ตราพระราชกฤษฎีกาขึ้นไว้ดังต่อไปนี้

มาตรา ๑ พระราชกฤษฎีกานี้ให้เรียกว่า “พระราช
กฤษฎีกาจัดตั้งเทศบาลเมืองนครราชสีมา จังหวัดนครราชสีมา
พุทธศักราช ๒๔๗๘”

มาตรา ๒ ให้ใช้พระราชกฤษฎีกานี้ตั้งแต่วันประกาศใน
ราชกิจจานุเบกษาเป็นต้นไป

มาตรา ๓ ให้จัดเขตต์ชุมชนในบรรดาตำบลอันเป็น
ที่ตั้งศาลว่าการจังหวัดนครราชสีมา ตามเขตต์ที่กำหนดไว้
ในมาตรา ๔ ขึ้นเป็นเมือง มีฐานะเป็นเทศบาลเมืองมีนาม
ว่า “เทศบาลเมืองนครราชสีมา จังหวัดนครราชสีมา”

มาตรา ๔ ให้กำหนดเขตต์เทศบาลเมือง นครราชสีมา
จังหวัดนครราชสีมา ไว้ดังนี้ คือ

วันที่ ๑๐ ธันวาคม ๒๔๗๘ ราชกิจจานุเบกษา เล่ม ๕๒ หน้า ๑๖๗๗

ด้านเหนือ ตั้งแต่หลักเขตต์หมายเลขที่ ๑ ซึ่งตั้งอยู่ที่
คลองลำปรุฝั่งใต้ เหนือและห่างจากสถานีโคราช ๑๕๕ เมตร
เป็นเส้นตรงข้ามคลองลำปรุไปทางทิศตะวันออกเฉียงเหนือ
ถึงหลักเขตต์หมายเลขที่ ๒ ขนคลองลำปรุฝั่งเหนือ ซึ่งอยู่
ห่างจากหลักเขตต์ที่หนึ่ง ๓๐ เมตร

จากหลักเขตต์หมายเลขที่ ๒ เดินตามแนวคลองลำปรุ
ไปทางทิศตะวันออก จดหลักเขตต์หมายเลขที่ ๓ ที่เชิง
สะพานแห่งถนนสุรนารีปากตะวันตก

จากหลักเขตต์หมายเลขที่ ๓ ข้ามถนนสุรนารีไปทางทิศ
ตะวันออกถึงปากซอยถนนซึ่งมาจากถนนโพธิ์กลาง เลี้ยว
ไปตามคลองลำปรุฝั่งเหนือ จนหมดเขตต์ที่ปักเกยตรด้าน
เหนือ แล้วตัดเป็นเส้นตรงไปยังหลักเขตต์หมายเลขที่ ๔
ซึ่งตั้งอยู่ตรงทางแยกของคลองลำปรุจากถนนสุรนารี

จากหลักเขตต์หมายเลขที่ ๔ เลี้ยวไปตามถนนสุรนารี
ปากใต้จดถึงหลักเขตต์หมายเลขที่ ๕ ซึ่งตั้งอยู่ที่สี่แยกถนน
สุรนารีมุมตะวันออกเฉียงใต้

จากหลักเขตต์หมายเลขที่ ๕ เลี้ยวไปตามถนนสุรนารี
ปากใต้ข้ามถนนราชดำเนิน ถึงหลักเขตต์หมายเลขที่ ๖ ที่
มุมคูเมืองฝั่งตะวันตก

เล่ม ๕๒ หน้า ๑๖๗๘ ราชกิจจานุเบกษา วันที่ ๑๐ ธันวาคม ๒๔๗๘

จากหลักเขตต์หมายเลขที่ ๖ เป็นเส้นตรงเข้าไปในเขตต์เมืองไปตามถนนอัญญาณ์ค์ ข้ามถนนจักร์ถึงหลักเขตต์หมายเลขที่ ๗ ตรงสี่แยกมุมตะวันออกเฉียงใต้

จากหลักเขตต์หมายเลขที่ ๗ เป็นเส้นตรงผ่านหน้าสถานีประชนามัยพิทักษ์ที่ ๔ ถึงหลักเขตต์หมายเลขที่ ๘ ซึ่งตั้งอยู่ตรงสี่แยกระหว่างถนนมนัสกับถนนอัญญาณ์ค์มุมตะวันออกเฉียงใต้

จากหลักเขตต์หมายเลขที่ ๘ เป็นเส้นตรงผ่านสระขวัญถึงสี่แยกเขตต์ถนนประจักร มุมตะวันตกเฉียงใต้ ที่หลักเขตต์หมายเลขที่ ๕

จากหลักเขตต์หมายเลขที่ ๕ เป็นเส้นตรงไปตามแนวถนนอัญญาณ์ค์ฟากใต้ ถึงหลักเขตต์หมายเลขที่ ๑๐ ซึ่งตั้งอยู่ในแนวเดียวกับหลังตัวโบสถ์วัดกลาง และห่างจากหลักเขตต์หมายเลขที่เก้า ๒๘๒ เมตร

จากหลักเขตต์หมายเลขที่ ๑๐ เป็นเส้นตรงผ่านหลักเขตต์หมายเลขที่ ๑๑ ซึ่งตั้งอยู่ห่างจากทางสี่แยกถนนกุดันมาทางทิศตะวันตก ๒๐ เมตร แล้วเดินตามแนวถนนอัญญาณ์ค์ฟากใต้ข้ามถนนพลล้าน จดหลักเขตต์หมายเลขที่ ๑๒ ที่กำแพงเมืองภายใน

วันที่ ๑๐ ธันวาคม ๒๕๓๘ ราชกิจจานุเบกษา เล่ม ๕๒ หน้า ๑๖๗๕

ด้านตะวันออก จากหลักเขตต์หมายเลขที่ ๑๒ เลียบตามแนวกำแพงเมืองภายใน ผ่านประตูพลล้าน ตามขอบถนนพลล้านฟากตะวันออกมาทางทิศใต้ ถึงหลักเขตต์หมายเลขที่ ๑๓ ซึ่งตั้งอยู่ที่สามแยกระหว่างถนนมหาดไทยกับถนนพลล้าน และอยู่ในระดับแนวถนนมหาดไทยฟากเหนือ

ด้านใต้ จากหลักเขตต์หมายเลขที่ ๑๓ ข้ามถนนพลล้านมาทางทิศตะวันตก เดินตามแนวถนนมหาดไทยฟากเหนือ ข้ามถนนกุดั่นที่ทางสี่แยก ผ่านสะพานวัดด้านใต้ ข้ามถนนไชยณรงค์ ถึงหลักเขตต์หมายเลขที่ ๑๔ ที่สี่แยกมุมตะวันตกเฉียงเหนือ

จากหลักเขตต์หมายเลขที่ ๑๔ เป็นเส้นตรงเลียบตามถนนมหาดไทยฟากเหนือข้ามถนนมนัส ผ่านหลักเขตต์หมายเลขที่ ๑๕ ที่สี่แยก แล้วหักเป็นเส้นตรงไปตามถนนมหาดไทยฟากเหนือผ่านหลักเขตต์หมายเลขที่ ๑๖ ที่มุมตะวันตกเฉียงใต้ตอนทางสามแพร่งระหว่างถนนมหาดไทยกับถนนชุมพล ถึงหลักเขตต์หมายเลขที่ ๑๗ ที่สี่แยกถนนราชดำเนินมุมตะวันออกเฉียงเหนือ

เล่ม ๕๒ หน้า ๑๖๘๐ ราชกิจจานุเบกษา วันที่ ๑๐ ธันวาคม ๒๔๗๘

จากหลักเขตต์หมายเลขที่ ๑๗ ข้ามถนนราชดำเนินเป็น
เส้นตรงไปทางทิศตะวันตก เลียบตามถนนจอมสุรางค์ยาตร
ปากเหนือถึงหลักเขตต์หมายเลขที่ ๑๘ ที่สี่แยกถนนไป
โรงสีย่งเต็กเฮง มุมตะวันออกเฉียงเหนือ

จากหลักเขตต์หมายเลขที่ ๑๘ ข้ามสี่แยกนั้นเดินตาม
แนวถนนจอมสุรางค์ยาตร จนสุดเขตต์วัดหัวบึง เลี้ยว
ผ่านที่ทำการเทศบาล เข้าเขตต์กองตำรวจภูธร แล้วเลี้ยว
ในระยะห่างจากมุมเขตต์ กองตำรวจภูธรที่ทาง สี่แพร่งถนน
โพธิกลาง ๒๐ เมตร ข้ามถนนจอมสุรางค์ยาตร เดินตาม
ขอบถนน โพธิกลาง ปากใต้ต่อไปทางทิศตะวันตกถึงหลัก
เขตต์หมายเลขที่ ๑๕ ซึ่งตั้งอยู่ห่างจากสถานีโคราชมาทาง
ทิศตะวันออก ๒๓๒ เมตร

จากหลักเขตต์หมายเลขที่ ๑๕ เลียบมาตาม ถนนโพธิ
กลางปากใต้ ผ่านสถานีหลังสถานีโคราช ถึงหลักเขตต์
หมายเลขที่ ๒๐ ซึ่งอยู่ห่างจากสถานี ๗.๕๐ เมตร

ด้านตะวันตก จากหลักเขตต์หมายเลขที่ ๒๐ เป็นเส้น
ไปทางทิศเหนือผ่านหลักเขตต์หมายเลขที่ ๒๑ และ ๒๒ จน
จดหลักเขตต์หมายเลขที่ ๑ ที่คลองลำปรุฝั่งใต้
ตั้งปรากฏในแผนผังท้ายพระราชกฤษฎีกานี้

วันที่ ๑๐ ธันวาคม ๒๔๗๘ ราชกิจจานุเบกษา เล่ม ๕๒ หน้า ๑๖๘๑

ตามเส้นแนวเขตต์ ดังกำหนดไว้ในวรรคก่อน ให้มี
หลักย่อยปักไว้เป็นระยะ เพื่อแสดงแนวเขตต์ด้วยตาม
ควร

มาตรา ๕ ที่ดินหรือโรงเรือนสิ่งปลูกสร้างของผู้ใดเหลื่อม
ล้ำเข้ามาในเส้นเขตต์ที่กำหนดไว้ในมาตรา ๔ แม้แต่ส่วน
หนึ่งส่วนใด ให้ถือว่าที่ดินซึ่งติดต่อกันเป็นผืนเดียวกันนั้น
หรือโรงเรือนสิ่งปลูกสร้างนั้น ๆ อยู่ในเขตต์เทศบาลเต็ม
ทุกส่วน

มาตรา ๖ ให้โอนบรรดาทรัพย์สินตลอดจนสิทธิและ
หน้าที่ของสุขาภิบาลเมืองนครราชสีมา เป็นของเทศบาล
เมืองนครราชสีมา จังหวัดนครราชสีมา ตามมาตรา ๖๔ แห่ง
พระราชบัญญัติจัดระเบียบเทศบาล พ.ศ. ๒๔๗๖

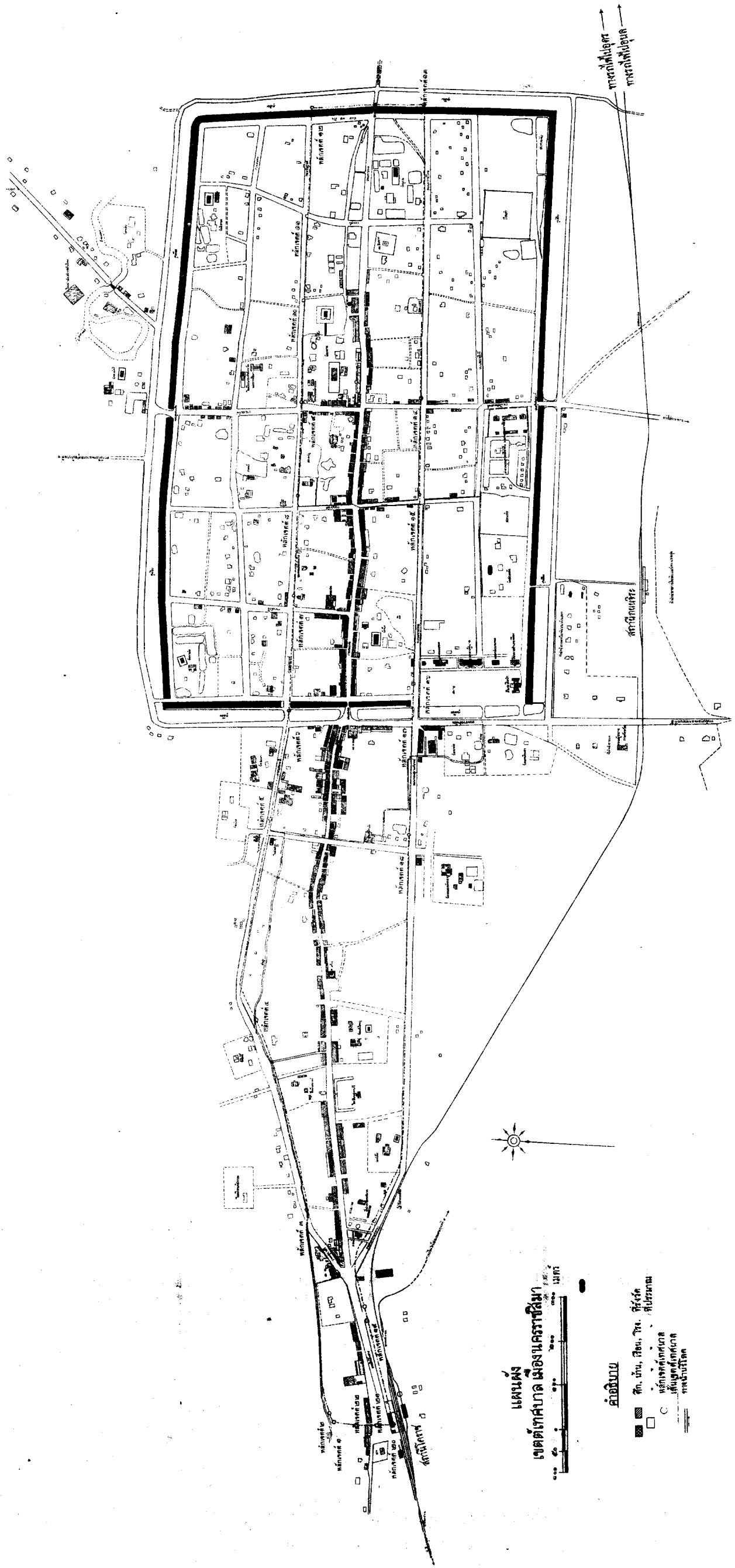
มาตรา ๗ ให้รัฐมนตรีว่าการกระทรวงมหาดไทยมีหน้าที่
รักษาการให้เป็นไปตามพระราชกฤษฎีกานี้

ผู้รับสนองพระบรมราชโองการ

(ตามมติคณะรัฐมนตรี)


พระยานิติศาสตร์ไพศาลย์

รัฐมนตรี



แผนที่
เขตเทศบาล เมืองสุโขทัย

- คำอธิบาย
- ตึก, บ้าน, วัด, โบสถ์, หอระฆัง
 - ศาลากลาง
 - ศาลเจ้าพ่อ
 - รั้ว
 - รางรถไฟ



ทางรถไฟ
ทางรถไฟ

