

พระราชกฤษฎีกา  
จัดตั้งเทศบาลเมืองจันทบุรี จังหวัดจันทบุรี  
พุทธศักราช ๒๔๗๘

---

ในพระปรมาภิไธยสมเด็จพระเจ้าอยู่หัวอานันทมหิดล  
คณะผู้สำเร็จราชการแทนพระองค์  
(ตามประกาศประธานสภาผู้แทนราษฎร  
ลงวันที่ ๒๐ สิงหาคม พุทธศักราช ๒๔๗๘)

น.อ. อาทิตยทีพอาภา ร.น.

เจ้าพระยายมราช

พล. อ. เจ้าพระยาพิชเชนทรวโยธิน

ตราไว้ ณ วันที่ ๗ ธันวาคม พุทธศักราช ๒๔๗๘

เป็นปีที่ ๒ ในรัชกาลปัจจุบัน

เล่ม ๕๒ หน้า ๑๖๔๒ ราชกิจจานุเบกษา วันที่ ๑๐ ธันวาคม ๒๔๗๘

โดยที่เห็นสมควรจัดเขตต์ชุมชนซึ่งมีสภาพเป็นสุขาภิบาลเมืองจันทบุรี ให้มีฐานะเป็นเทศบาลเมือง

คณะผู้สำเร็จราชการแทนพระองค์ในพระปรมาภิไธย สมเด็จพระเจ้าอยู่หัว อาศัยอำนาจตามความในมาตรา ๔๒ วรรค ๑ และวรรค ๓ แห่งพระราชบัญญัติจัดระเบียบเทศบาล พ.ศ. ๒๔๗๖ จึงให้ตราพระราชกฤษฎีกาขึ้นไว้ ดังต่อไปนี้

มาตรา ๑ พระราชกฤษฎีกานี้ให้เรียกว่า “พระราชกฤษฎีกาจัดตั้งเทศบาลเมืองจันทบุรี จังหวัดจันทบุรี พุทธศักราช ๒๔๗๘”

มาตรา ๒ ให้ใช้พระราชกฤษฎีกานี้ตั้งแต่วันประกาศในราชกิจจานุเบกษาเป็นต้นไป

มาตรา ๓ ให้จัดเขตต์ชุมชนในบรรดาตำบล อันเป็นที่ตั้งศาลาว่าการจังหวัดจันทบุรี ตามเขตต์ที่กำหนดไว้ในมาตรา ๔ ขึ้นเป็นเมืองมีฐานะเป็นเทศบาลเมือง มีนามว่า “เทศบาลเมืองจันทบุรี จังหวัดจันทบุรี”

มาตรา ๔ ให้กำหนดเขตต์เทศบาลเมืองจันทบุรี จังหวัดจันทบุรี ไว้ดังนี้ คือ

ด้านตะวันออก จากหลักเขตต์หมายเลขที่ ๑ ซึ่งตั้งอยู่ที่มุมบรรจบของคลองท่าสิงห์ฝั่งตะวันออกไปจดหลักเขตต์

วันที่ ๑๐ ธันวาคม ๒๕๑๘ ราชกิจจานุเบกษา เล่ม ๕๒ หน้า ๑๖๔๓

หมายเลขที่ ๒ ตรงริมฝั่งแม่น้ำจันทบุรีฝั่งตะวันออกที่มุมตะวันตกเฉียงเหนือของวัดจันทรราม (ตรงข้ามท่าเรือจ้าง)

จากหลักเขตต์หมายเลขที่ ๒ เลียบริมฝั่งแม่น้ำจันทบุรี ฝากตะวันออก ไปจดหลักเขตต์หมายเลขที่ ๓ ที่ข้างต้นกระท่อมทางทิศตะวันออกเฉียงใต้ของเขตต์บ้านกงสุลฝรั่งเศสเก่า (ตรงข้ามโรงต้มกลั่นสุรารัฐบาล)

จากหลักเขตต์หมายเลขที่ ๓ เป็นเส้นตรงตัดข้ามฝั่งแม่น้ำจันทบุรีไปทิศตะวันตกเฉียงใต้ จดหลักเขตต์หมายเลขที่ ๔ ที่ปากคลองขุดฝากใต้

ด้านใต้ จากหลักเขตต์หมายเลขที่ ๔ เป็นเส้นตรงไปทิศตะวันตกเฉียงใต้ จดหลักเขตต์หมายเลขที่ ๕ ริมฝั่งตะวันตกเฉียงเหนือของถนนท่าแฉลบ และห่างจากมุมถนนเลียบเนินฝากตะวันตก ซึ่งบรรจบกันตามแนวริมถนนท่าแฉลบ ไปทิศตะวันออกเฉียงใต้ ๒๐๘ เมตร

ด้านตะวันตก จากหลักเขตต์หมายเลขที่ ๕ ขนานและห่างจากฝากตะวันตกของถนนเลียบเนิน ๑๕๐ เมตร ไปทิศเหนือ จดหลักเขตต์หมายเลขที่ ๖ ซึ่งห่างจากจุดตรงเส้นเขตต์ตัดกับฝากเหนือของถนนไปทำใหม่ ไปทิศเหนือ ๒๐๘ เมตร

เล่ม ๕๒ หน้า ๑๖๔๔ ราชกิจจานุเบกษา วันที่ ๑๐ ธันวาคม ๒๔๗๘

ด้านเหนือ จากหลักเขตต์หมายเลขที่ ๖ เป็นเส้นตรง  
ไปทิศตะวันออก จดหลักเขตต์หมายเลขที่ ๑

ตั้งปรากฏในแผนผังท้ายพระราชกฤษฎีกานี้  
ตามเส้นแนวเขตต์ที่กำหนดไว้ในวรรคก่อน ให้มีหลัก  
ข้อยับไว้เป็นระยะ เพื่อแสดงแนวเขตต์ด้วยตามควร

มาตรา ๕ ที่ดินหรือโรงเรือนสิ่งปลูกสร้างของผู้ใดเหลือ  
ถ้าเข้ามาในเส้นเขตต์ที่กำหนดไว้ในมาตรา ๔ แม้แต่ส่วน  
หนึ่งส่วนใด ให้ถือว่าที่ดินซึ่งติดต่อกันเป็นผืนเดียวกันนั้น หรือ  
โรงเรือนสิ่งปลูกสร้างนั้น ๆ อยู่ในเขตต์เทศบาลเต็มทุกส่วน

มาตรา ๖ ให้โอนบรรดาทรัพย์สิน ตลอดจนสิทธิและ  
หน้าที่ของสุขาภิบาลเมืองจันทบุรีเป็นของเทศบาลเมืองจันทบุรี  
จังหวัดจันทบุรี ตามมาตรา ๖๔ แห่งพระราชบัญญัติจัดระเบียบ  
เทศบาล พ.ศ. ๒๔๗๖

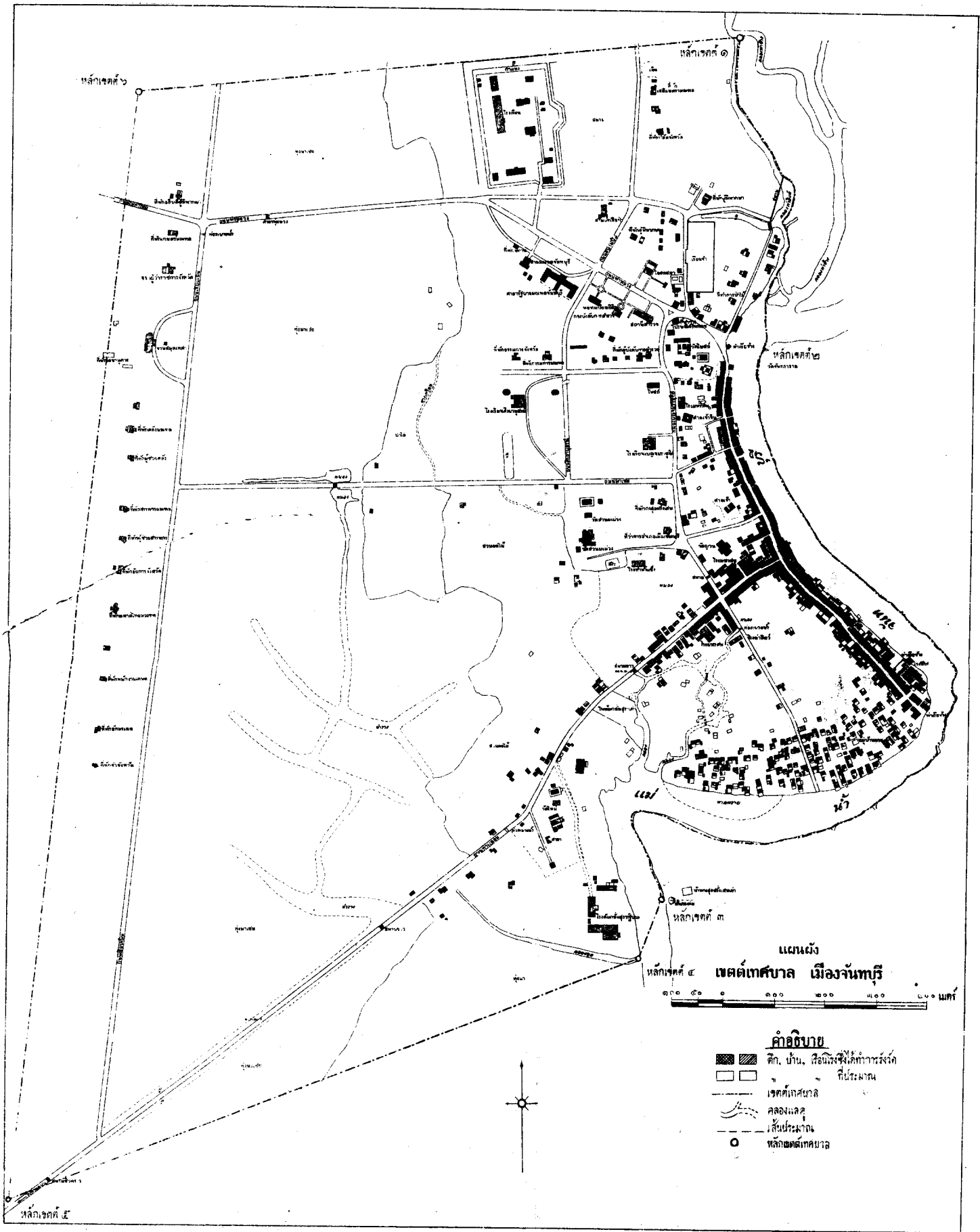
มาตรา ๗ ให้รัฐมนตรีว่าการกระทรวงมหาดไทยมีหน้าที่  
รักษาการให้เป็นไปตามพระราชกฤษฎีกานี้

ผู้รับสนองพระบรมราชโองการ

(ตามมติคณะรัฐมนตรี)

พระยานิติศาสตร์ไพศาลย์

รัฐมนตรี









แผนผัง

เขตเทศบาล เมืองจันทบุรี

๑๐๐ ๒๐๐ ๓๐๐ ๔๐๐ ๕๐๐ ๖๐๐ เมตร

คำอธิบาย

-  ตึก, บ้าน, สิ่งก่อสร้างใดก็ตามที่สร้างด้วยอิฐหรือปูน
-  ที่สาธารณะ
-  เขตเทศบาล
-  คลองน้ำใส
-  เส้นทางรถไฟ
-  หลักเขตเทศบาล