

## ประกาศกระทรวงมหาดไทย

## เรื่อง เปลี่ยนแปลงฐานะเทศบาลตำบลเป็นเทศบาลเมือง

โดยที่มีเทศบาลตำบล ซึ่งมีราษฎรตั้งแต่หนึ่งหมื่นคนขึ้นไป ทั้งมีรายได้พอควรแก่การที่จะปฏิบัติหน้าที่อันต้องทำตามที่กำหนดไว้ในพระราชบัญญัติเทศบาล พ.ศ. ๒๔๕๖ มีความประสงค์ที่จะเปลี่ยนแปลงฐานะเป็นเทศบาลเมือง และกระทรวงมหาดไทยพิจารณาแล้วเห็นว่า เทศบาลตำบลนั้นเข้าเงื่อนไขหลักเกณฑ์ตามมาตรา ๑๐ แห่งพระราชบัญญัติเทศบาล พ.ศ. ๒๔๕๖ ซึ่งแก้ไขเพิ่มเติมโดยพระราชบัญญัติเทศบาล (ฉบับที่ ๑๒) พ.ศ. ๒๕๔๖ สมควรให้เปลี่ยนแปลงฐานะเป็นเทศบาลเมืองตามความประสงค์

อาศัยอำนาจตามความในมาตรา ๑๐ และมาตรา ๑๓ แห่งพระราชบัญญัติเทศบาล พ.ศ. ๒๔๕๖ ซึ่งแก้ไขเพิ่มเติมโดยพระราชบัญญัติเทศบาล (ฉบับที่ ๑๒) พ.ศ. ๒๕๔๖ รัฐมนตรีว่าการกระทรวงมหาดไทยจึงประกาศเปลี่ยนแปลงฐานะเทศบาลตำบลเป็นเทศบาลเมือง ดังต่อไปนี้

๑. เทศบาลตำบลท่าบ่อ อำเภอท่าบ่อ จังหวัดหนองคาย เป็นเทศบาลเมืองท่าบ่อ

๒. เทศบาลตำบลสนั่นรักษ์ อำเภอชัยบุรี จังหวัดปทุมธานี เป็นเทศบาลเมืองสนั่นรักษ์

๓. เทศบาลตำบลกันทรลักษ์ อำเภอกันทรลักษ์ จังหวัดศรีสะเกษ เป็นเทศบาลเมืองกันทรลักษ์

ให้เทศบาลตำบลที่ได้เปลี่ยนแปลงฐานะเป็นเทศบาลเมืองตามประกาศนี้มีแนวเขตตามคำบรรยายเขตและแผนที่แนบท้ายประกาศกระทรวงมหาดไทยฉบับนี้ และให้พ้นสภาพแห่งการเป็นเทศบาลตำบลนับแต่วันที่ได้ออกเปลี่ยนแปลงฐานะเป็นเทศบาลเมืองเป็นต้นไป บรรดาทรัพย์สิน หนี้ สิทธิ และสิทธิเรียกร้องของเทศบาลตำบลให้อโอนไปเป็นของเทศบาลเมืองที่เปลี่ยนแปลงฐานะในขณะเดียวกันนั้น และบรรดาเทศบัญญัติที่ได้ใช้บังคับอยู่ก่อนแล้วคงให้ใช้บังคับต่อไป

ทั้งนี้ ตั้งแต่บัดนี้เป็นต้นไป

ประกาศ ณ วันที่ ๘ มีนาคม พ.ศ. ๒๕๕๗

ประชา มาลินนท์

รัฐมนตรีช่วยว่าการฯ ปฏิบัติราชการแทน

รัฐมนตรีว่าการกระทรวงมหาดไทย

**คำบรรยายแนวเขต**  
**เทศบาลเมืองท่าบ่อ อำเภوتاบ่อ จังหวัดหนองคาย**  
**ท้ายประกาศกระทรวงมหาดไทย**  
**เรื่อง เปลี่ยนแปลงฐานะเทศบาลตำบลเป็นเทศบาลเมือง**  
**ลงวันที่ ๘ เดือน มีนาคม พ.ศ. ๒๕๕๗**

.....

ให้กำหนดเขตเทศบาลเมืองท่าบ่อ ไว้ดังนี้  
หลักเขตที่ ๑ ตั้งอยู่ริมแม่น้ำโขง ฝั่งใต้ ตรงจุดที่อยู่ห่างจากฝั่งใต้ของคอสะพาน  
ข้ามแม่น้ำโขง(บ้านสามขา) ไปทางทิศตะวันตกเฉียงใต้ เป็นระยะ ๗๐ เมตร

**ด้านเหนือ**

จากหลักเขตที่ ๑ เป็นเส้นเลียบริมแม่น้ำโขง ฝั่งใต้ ไปทางทิศตะวันออกเฉียงเหนือ  
และทิศใต้ ถึงหลักเขตที่ ๒ ซึ่งตั้งอยู่ริมแม่น้ำโขง ฝั่งใต้ ตรงจุดที่บรรจบกับแม่น้ำโขง ฝั่งตะวันตก

**ด้านตะวันออก**

จากหลักเขตที่ ๒ เป็นเส้นเลียบริมแม่น้ำโขง ฝั่งตะวันตก ไปทางทิศตะวันออกเฉียงใต้  
ถึงหลักเขตที่ ๓ ซึ่งตั้งอยู่ตรงจุดบรรจบของเส้นแบ่งเขตระหว่างเทศบาลเมืองท่าบ่อ ด้านตะวันออก  
กับเทศบาลตำบลโพนสา ด้านตะวันตก

จากหลักเขตที่ ๓ เป็นเส้นตรงไปตามแนวเส้นแบ่งเขตระหว่างเทศบาลเมืองท่าบ่อ  
กับเทศบาลตำบลโพนสา ไปทางทิศตะวันตกเฉียงใต้ ถึงหลักเขตที่ ๔ ซึ่งตั้งอยู่ตรงจุดที่บรรจบกับทาง  
หลวงแผ่นดิน หมายเลข ๒๑๑ (แยกทางหลวงแผ่นดินหมายเลข ๒ (หนองสองห้อง)-เซียงคาน)  
พาดตะวันตก

**ด้านใต้**

จากหลักเขตที่ ๔ เป็นเส้นตรงไปทางทิศตะวันตก ผ่านทางหลวงแผ่นดินหมายเลข  
๒๐๒๐ (ต่อเขตเทศบาลท่าบ่อควบคุม-บ้านผือ) ตรงจุดที่ห่างจากหลักกิโลเมตรที่ ๓ ตามแนวทาง  
หลวงแผ่นดินหมายเลข ๒๐๒๐ (ต่อเขตเทศบาลท่าบ่อควบคุม-บ้านผือ) ไปทางทิศตะวันออกเฉียง  
เหนือ เป็นระยะ ๖๕๐ เมตร ถึงหลักเขตที่ ๕ ซึ่งตั้งอยู่ห่างจากศูนย์กลางทางหลวงแผ่นดินหมายเลข  
๒๐๒๐ (ต่อเขตเทศบาลท่าบ่อควบคุม-บ้านผือ) ไปทางทิศตะวันตก เป็นระยะ ๒๗๒ เมตร

**ด้านตะวันตก**

จากหลักเขตที่ ๕ เป็นเส้นตรงไปทางทิศตะวันออกเฉียงเหนือ จนบรรจบ  
หลักเขตที่ ๑

ดังปรากฏตามแผนที่ท้ายประกาศนี้

ตามเส้นแนวเขตที่กล่าวไว้ ให้มีหลักเขตย่อยปักไว้เพื่อแสดงแนวเขตตามสมควร

.....

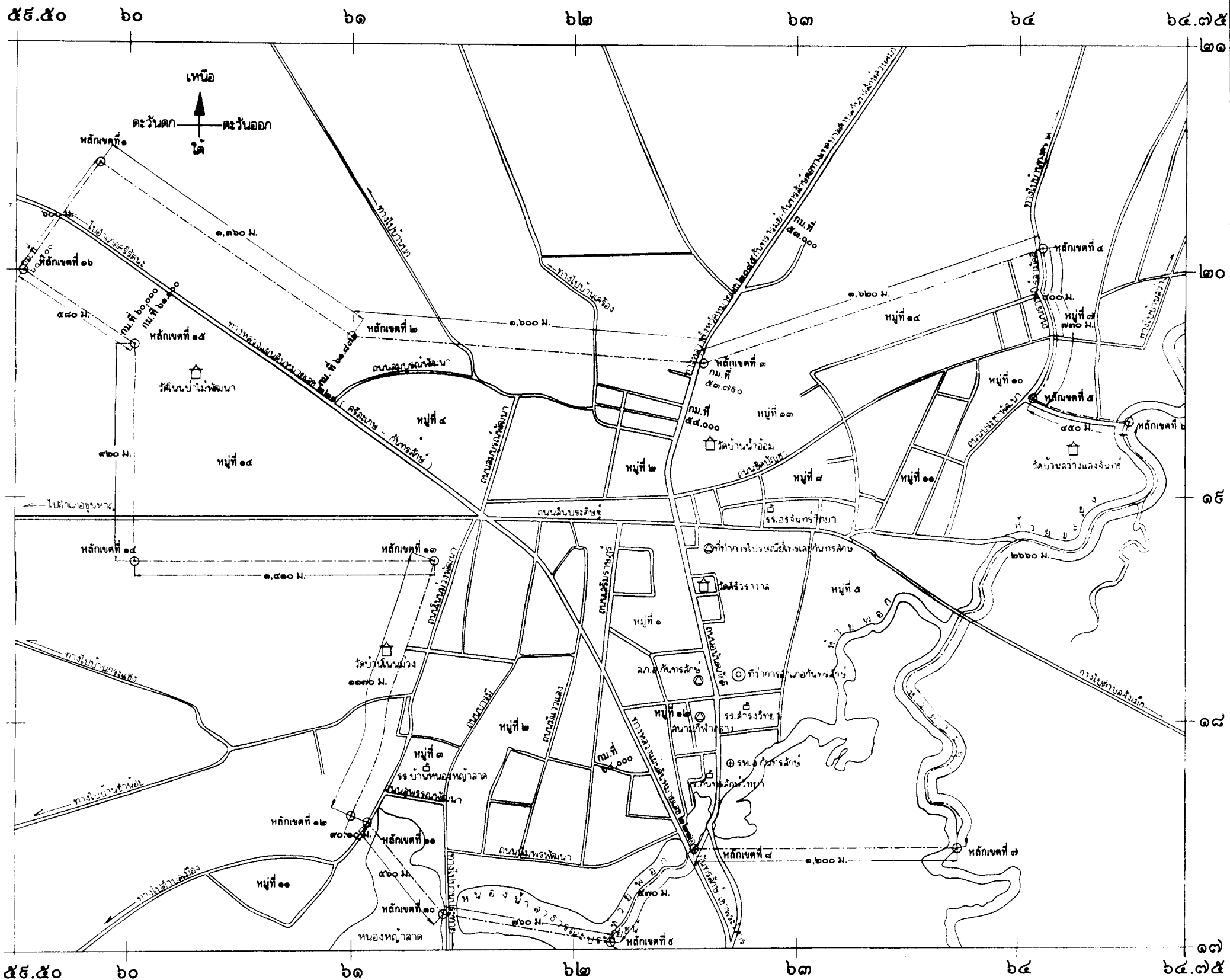
# แผนที่ท้ายประกาศกระทรวงมหาดไทย

เรื่อง เปลี่ยนแปลงฐานะเทศบาลตำบลเป็นเทศบาลเมือง

วันที่ ๘ เดือน มีนาคม พ.ศ. ๒๕๔๗

มาตราส่วน ๑ : ๒๐,๐๐๐

๐ ๕๐๐ ๑,๐๐๐ ๑,๕๐๐ ๒,๐๐๐ เมตร

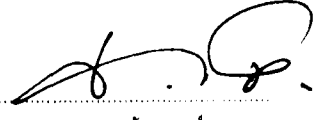





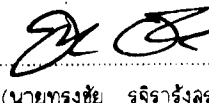



**เครื่องหมาย**

- เขตเทศบาล
- เขตตำบล
- ทางหลวง ถนน ซอย
- ระบายน้ำ
- แม่น้ำ คลอง ห้วย
- ⊙ ที่ว่าการอำเภอ กิ่งการ
- ⊕ สถานศึกษา
- ⊕ โรงพยาบาล
- ⊕ มหาวิทยาลัย วิทยาลัย โรงเรียน
- ⊕ วัด ศาลากลาง
- ⊕ เมต

**รับรองแนวเขตเทศบาลเมืองกันทรลักษ์**

ฝ่ายจัดทำแผนผังเขตเทศบาลเมืองกันทรลักษ์ท้ายประกาศพระราชกฤษฎีกา ผู้แทนหน่วยการปกครองท้องถิ่นที่เกี่ยวข้อง

(ลงชื่อ) 	(ลงชื่อ) 
(นายปรีชา ตั้งพิทักษ์ไกร) นายช่างโยธา ๑	(นายลง่า มหา) นายกองค์การบริหารส่วนตำบลน้ำอ้อม
(ลงชื่อ) 	(ลงชื่อ) 
(นายจารึก ศรีสุวรรณ) หัวหน้ากองช่าง	(นายมิตร มิซาร์) นายกองค์การบริหารส่วนตำบลหนองหญ้าลาด
(ลงชื่อ) 	(ลงชื่อ) 
(นายสุริย นจำปาพันธ์) ปลัดเทศบาลตำบลกันทรลักษ์	(นายประเสริฐ คมศรี) นายกองค์การบริหารส่วนตำบลวังเหนือ
(ลงชื่อ) 	(ลงชื่อ) 
(นายทรงชัย รุจิราษฎร์) นายกเทศมนตรีตำบลกันทรลักษ์	(นายพยม อารีชาญ) นายอำเภอกันทรลักษ์

**คำบรรยายแนวเขต**  
**เทศบาลเมืองสนั่นรักษ์ อำเภอธัญบุรี จังหวัดปทุมธานี**  
**ท้ายประกาศกระทรวงมหาดไทย**  
**เรื่อง เปลี่ยนแปลงฐานะเทศบาลตำบลเป็นเทศบาลเมือง**  
**ลงวันที่ ๘ เดือน มีนาคม พ.ศ. ๒๕๕๗**

.....

ให้กำหนดเขตเทศบาลเมืองสนั่นรักษ์ ไว้ดังนี้

หลักเขตที่ ๑ ตั้งอยู่บริเวณริมคลองซอยที่ ๙ สายเหนือ ฝั่งตะวันออก ตรงจุดที่ตัดกับเส้นแบ่งเขตระหว่างอำเภอธัญบุรีกับอำเภอหนองเสือ จังหวัดปทุมธานี

**ด้านเหนือ**

จากหลักเขตที่ ๑ เป็นเส้นเลียบบแนวเส้นแบ่งเขตระหว่างอำเภอธัญบุรีกับอำเภอหนองเสือ จังหวัดปทุมธานี ไปทางทิศตะวันออกเฉียงเหนือ ผ่านคลองซอยที่ ๑๐ สายเหนือ คลองซอยที่ ๑๑ สายเหนือ คลองซอยที่ ๑๒ สายเหนือ และคลองซอยที่ ๑๓ สายเหนือ ถึงหลักเขตที่ ๒ ซึ่งตั้งอยู่ริมคลองซอยที่ ๑๔ สายเหนือ ฝั่งตะวันตก ตรงจุดที่เส้นแบ่งเขตระหว่างอำเภอธัญบุรี อำเภอหนองเสือ จังหวัดปทุมธานี มาบรรจบกับเส้นแบ่งเขตระหว่างอำเภอธัญบุรี จังหวัดปทุมธานี กับอำเภอองครักษ์ จังหวัดนครนายก

**ด้านตะวันออก**

จากหลักเขตที่ ๒ เป็นเส้นเลียบบริมคลองซอยที่ ๑๔ สายเหนือ ฝั่งตะวันตก ไปทางทิศใต้ ผ่านทางหลวงแผ่นดินหมายเลข ๓๐๕ (รังสิต-นครนายก) และคลองรังสิต และเป็นเส้นเลียบบคลองซอยที่ ๑๔ สายใต้ ไปทางทิศใต้ ถึงหลักเขตที่ ๓ ซึ่งตั้งอยู่ริมคลองซอยที่ ๑๔ สายใต้ ฝั่งตะวันตก ตรงจุดที่เส้นแบ่งเขตระหว่างอำเภอธัญบุรี จังหวัดปทุมธานี และอำเภอองครักษ์ จังหวัดนครนายก มาบรรจบกับเส้นแบ่งเขตระหว่างอำเภอธัญบุรีกับอำเภอลำลูกกา จังหวัดปทุมธานี และอำเภอองครักษ์ จังหวัดนครนายก

**ด้านใต้**

จากหลักเขตที่ ๓ เป็นเส้นเลียบบ ตามแนวเส้นแบ่งเขตระหว่างอำเภอธัญบุรีกับอำเภอลำลูกกา จังหวัดปทุมธานี ไปทางทิศตะวันตกเฉียงใต้ ผ่านคลองซอยที่ ๑๓ สายใต้ คลองซอยที่ ๑๒ สายใต้ คลองซอยที่ ๑๑ สายใต้ และคลองซอยที่ ๑๐ สายใต้ ถึงหลักเขตที่ ๔ ซึ่งตั้งอยู่ริมคลองซอยที่ ๙ สายใต้ ฝั่งตะวันออก ตรงจุดที่มาบรรจบของเส้นแบ่งเขตระหว่างอำเภอธัญบุรีกับอำเภอลำลูกกา จังหวัดปทุมธานี

**ด้านตะวันตก**

จากหลักเขตที่ ๔ เป็นเส้นเสียบริมคลองซอยที่ ๙ สายใต้ ฝั่งตะวันออก ไปทางทิศเหนือ ผ่านคลองรังสิต และทางหลวงแผ่นดินหมายเลข ๓๐๕ (รังสิต-นครนายก) และเป็นเส้นเสียบริมคลองซอยที่ ๙ สายเหนือ ฝั่งตะวันออก ไปทางทิศเหนือ จนบรรจบกับหลักเขตที่ ๑

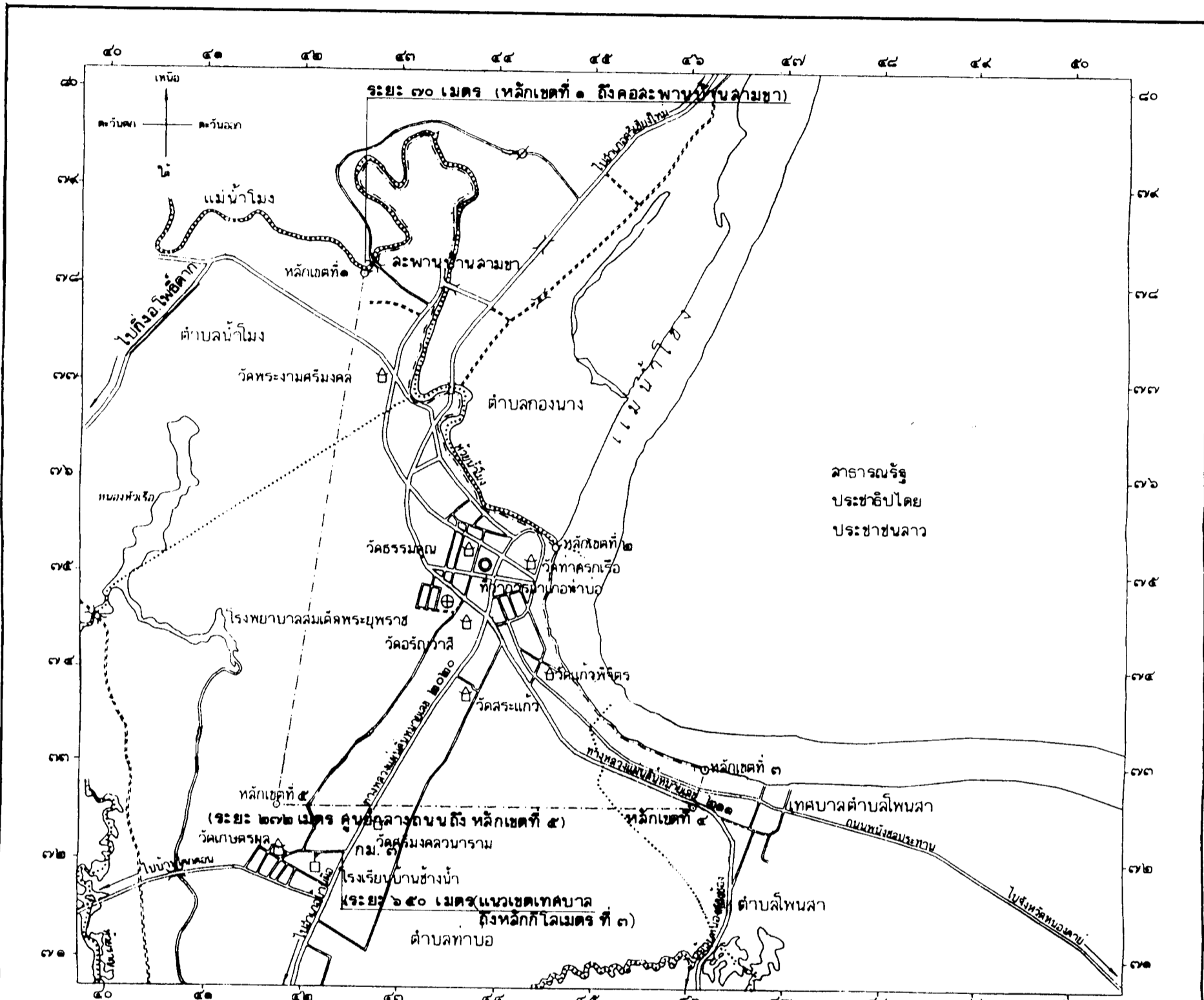
ดังปรากฏในแผนที่ท้ายประกาศนี้

ตามเส้นแนวเขตที่กล่าวไว้ ให้มีหลักย่อยปักไว้เพื่อแสดงแนวเขตตามสมควร

.....

แผนที่ท้ายประกาศกระทรวงมหาดไทย  
เรื่องเปลี่ยนแปลงฐานะเทศบาลตำบล เป็น เทศบาลเมือง  
ลงวันที่ ๘ เดือน มีนาคม พ.ศ. ๒๕๕๗

มาตราส่วน ๑ : ๕๐๐๐๐  
๐ ๐.๕ ค ๒๐๐๐



เครื่องหมาย

- |   |  |   |
|---|--|---|
| ○ | เขตเทศบาล  | ฝ่ายจัดทำแผนที่เขตเทศบาลเมืองท่าบ่อ<br>ท้ายประกาศกระทรวงมหาดไทย |
| — | เขตเส้นพรมแดนตามกฎหมาย<br>ระหว่างราชอาณาจักรไทยกับ ลพบุรีลาว | นางสาว... (นางประภัสสร อิ่มเสมอ)                                |
| — | เขตตำบล เขตองค์การบริหารส่วนตำบล                             | หัวหน้ากองช่างเทศบาลตำบลท่าบ่อ                                  |
| — | ทางหลวง ถนน ซอย  | นาง... (นายวีระจัน จันทร)                                       |
| — | สะพาน  | ปลัดเทศบาลตำบลท่าบ่อ  |
| — | แม่น้ำ คลอง ห้วย   | นาง... (นายสุรศักดิ์ ไชยวงศ์)                                   |
| ○ | ที่ว่าการอำเภอ   | นายเทศมนตรีตำบลท่าบ่อ   |
| ⊕ | สถานที่ราชการ  |   |
| ⊕ | โรงพยาบาล สถานีอนามัย  |   |
| ⊕ | มหาวิทยาลัย วิทยาลัย โรงเรียน                                |   |
| ⊕ | วัด ศาลาลูกหลาน  |   |

องค์ประกอบของส่วนท้องถิ่นข้างเคียง

- |                                 |  |
|---------------------------------|--|
| นาง... (นายพง บุญชู)            | นาง... (นายบัวผัน จันท์)                       |
| นาง... (นายชัยบัญชา ศรีมงคล)    | นาง... (นายสมบุญ พรหมทิ)                       |
| นาง... (นายพิณศักดิ์ ศรีจันทร์) | นาง... (นายเจริญ โกยะรัตน์)                    |
| นางอำเภอกำหนด                   | ประธานกรรมการบริหารองค์การบริหารส่วนตำบลท่าบ่อ |

ประธานกรรมการบริหารองค์การบริหารส่วนตำบลท่าบ่อ

**คำบรรยายเขต**  
**เทศบาลเมืองกันทรลักษ์ อำเภอกันทรลักษ์ จังหวัดศรีสะเกษ**  
**ท้ายประกาศกระทรวงมหาดไทย**  
**เรื่อง เปลี่ยนแปลงฐานะเทศบาลตำบลเป็นเทศบาลเมือง**  
**ลงวันที่ ๘ เดือนมีนาคม พ.ศ. ๒๕๔๗**

.....

ให้กำหนดเขตเทศบาลเมืองกันทรลักษ์ ไว้ดังนี้  
หลักเขตที่ ๑ ตั้งอยู่ห่างจากศูนย์กลางทางหลวงแผ่นดินหมายเลข ๒๒๑  
(ศรีสะเกษ-เขาพระวิหาร) ตรงกิโลเมตรที่ ๖๐.๕๐๐ ไปทางทิศเหนือ ตามแนวตั้งฉากกับศูนย์กลาง  
ทางหลวงแผ่นดินหมายเลข ๒๒๑ (ศรีสะเกษ-เขาพระวิหาร) เป็นระยะ ๓๐๐ เมตร

**ด้านเหนือ**

จากหลักเขตที่ ๑ เป็นเส้นตรงตามแนวเส้นขนานกับศูนย์กลางทางหลวงแผ่นดิน  
หมายเลข ๒๒๑ (ศรีสะเกษ-เขาพระวิหาร) ระยะ ๓๐๐ เมตร ไปทางทิศตะวันออกเฉียงใต้  
ถึงหลักเขตที่ ๒ ซึ่งตั้งอยู่ห่างจากศูนย์กลางทางหลวงแผ่นดินหมายเลข ๒๒๑ (ศรีสะเกษ-เขาพระ  
วิหาร) ตรงกิโลเมตรที่ ๖๑.๘๗๐ ไปทางทิศเหนือ ตามแนวตั้งฉากกับศูนย์กลางทางหลวงแผ่นดิน  
หมายเลข ๒๒๑ (ศรีสะเกษ-เขาพระวิหาร) เป็นระยะ ๓๐๐ เมตร

จากหลักเขตที่ ๒ เป็นเส้นตรงไปทางทิศตะวันออก ถึงหลักเขตที่ ๓ ซึ่งตั้งอยู่ตรง  
บริเวณริมทางหลวงแผ่นดินหมายเลข ๒๐๘๕ (กันทรารมย์-ต่อทางเทศบาลตำบลกันทรลักษ์ควบคุม)  
ปากตะวันออก ตรงกิโลเมตรที่ ๕๓.๗๕๐

จากหลักเขตที่ ๓ เป็นเส้นตรงไปทางทิศตะวันออกเฉียงเหนือ ถึงหลักเขตที่ ๔ ซึ่งตั้งอยู่  
ตรงบริเวณริมถนนราชวิถีสามัคคี ปากตะวันออก ตรงจุดที่ห่างจากศูนย์กลางทางแยกถนนชิตปัญญา ไป  
ทางทิศเหนือ เป็นระยะห่าง ๔๐๐ เมตร

**ด้านตะวันออก**

จากหลักเขตที่ ๔ เป็นเส้นเลียบบริเวณถนนทางไปบ้านทุ่งตราด ปากตะวันออก  
ไปทางทิศใต้ ถึงหลักเขตที่ ๕ ซึ่งตั้งอยู่ตรงบริเวณทางสาธารณะวัดบ้านสว่างแสงจันทร์ ปากเหนือ  
ตรงจุดบรรจบระหว่างถนนทางไปบ้านทุ่งตราด ถนนประชาพัฒนา และทางสาธารณะวัดบ้านสว่าง  
แสงจันทร์

จากหลักเขตที่ ๕ เป็นเส้นเลียบบางสาธารณะวัดบ้านสว่างแสงจันทร์ ปากเหนือ  
ไปทางทิศตะวันออก ข้ามห้วยชะยุง ถึงหลักเขตที่ ๖ ซึ่งตั้งอยู่ริมห้วยชะยุง ฝั่งตะวันออก

จากหลักเขตที่ ๖ เป็นเส้นเลียบบริมห้วยชะยุง ฝั่งตะวันออก ไปทางทิศใต้  
ถึงหลักเขตที่ ๗ ซึ่งตั้งอยู่ตรงบริเวณริมห้วยชะยุง ฝั่งตะวันออก (ตรงจุดที่ห่างจากจุดที่ทางหลวง  
แผ่นดินหมายเลข ๒๒๑ (ศรีสะเกษ-เขาพระวิหาร) ปากตะวันออก บรรจบกับสะพานข้าม  
ห้วยพอก ฝั่งตะวันออก ไปทางทิศตะวันออก) เป็นระยะ ๒,๖๖๐ เมตร



### ด้านใต้

จากหลักเขตที่ ๗ เป็นเส้นตรงไปทางทิศตะวันตก ถึงหลักเขตที่ ๘ ซึ่งตั้งอยู่ตรงบริเวณริมทางหลวงแผ่นดินหมายเลข ๒๒๑ (ศรีสะเกษ-เขาพระวิหาร) ปากตะวันออก ตรงจุดที่บรรจบกับริมสะพานข้ามห้วยพอก ฝั่งตะวันออก

จากหลักเขตที่ ๘ เป็นเส้นเลียบริมห้วยพอก ฝั่งตะวันออก ไปทางทิศตะวันตกเฉียงใต้ ถึงหลักเขตที่ ๙ ซึ่งตั้งอยู่ตรงบริเวณริมห้วยพอก ฝั่งตะวันออก ตรงจุดที่บรรจบกับปากทางแยกหนองน้ำสาธารณประโยชน์

จากหลักเขตที่ ๙ เป็นเส้นตรงไปทางทิศตะวันตกเฉียงเหนือ ผ่านหนองน้ำสาธารณประโยชน์ ถึงหลักเขตที่ ๑๐ ซึ่งตั้งอยู่ตรงบริเวณริมถนนไปบ้านประทาย ปากตะวันตก ตรงจุดที่บรรจบกับฝายน้ำล้นสาธารณประโยชน์ ฝั่งตะวันตก

จากหลักเขตที่ ๑๐ เป็นเส้นตรงไปทางทิศตะวันตกเฉียงเหนือ ถึงหลักเขตที่ ๑๑ ซึ่งตั้งอยู่ตรงสะพานข้ามหนองหญ้าลาด ฝั่งตะวันตก ตรงจุดที่อยู่ห่างจากคอสะพานด้านทิศใต้ เป็นระยะ ๕๖๐ เมตร

### ด้านตะวันตก

จากหลักเขตที่ ๑๑ เป็นเส้นตรงไปทางทิศตะวันตกเฉียงเหนือ ถึงหลักเขตที่ ๑๒ ซึ่งตั้งอยู่ห่างจากศูนย์กลางถนนโนนม่วงพัฒนา เป็นระยะ ๙๐ เมตร ไปทางทิศตะวันตกเฉียงเหนือ ตามแนวตั้งฉากกับศูนย์กลางถนนโนนม่วงพัฒนา เป็นระยะห่าง ๑๐๐ เมตร

จากหลักเขตที่ ๑๒ เป็นเส้นขนานกับศูนย์กลางถนนโนนม่วงพัฒนา ไปทางทิศเหนือ ระยะ ๑๐๐ เมตร ถึงหลักเขตที่ ๑๓ ซึ่งตั้งอยู่ห่างจากศูนย์กลางถนนไปอำเภอขุนหาญ ตามแนวตั้งฉากกับศูนย์กลางถนนไปอำเภอขุนหาญ เป็นระยะห่าง ๒๐๐ เมตร ตรงจุดที่ห่างจากบริเวณที่ถนนไปอำเภอขุนหาญบรรจบกับทางหลวงแผ่นดินหมายเลข ๒๒๑ (ศรีสะเกษ-เขาพระวิหาร) ไปทางทิศตะวันตก เป็นระยะ ๒๐๐ เมตร

จากหลักเขตที่ ๑๓ เป็นเส้นตรงตามแนวเส้นขนานกับศูนย์กลางถนนไปอำเภอขุนหาญ ระยะ ๒๐๐ เมตร ไปทางทิศตะวันตก ถึงหลักเขตที่ ๑๔ ซึ่งตั้งอยู่ห่างจากศูนย์กลางถนนไปอำเภอขุนหาญ ไปทางทิศใต้ ตามแนวตั้งฉากกับศูนย์กลางถนนไปอำเภอขุนหาญ เป็นระยะห่าง ๒๐๐ เมตร รวมเป็นระยะ ๑,๔๑๐ เมตร

จากหลักเขตที่ ๑๔ เป็นเส้นตรงตามแนวเส้นตั้งฉากกับศูนย์กลางถนนไปอำเภอขุนหาญ ไปทางทิศเหนือ ถึงหลักเขตที่ ๑๕ ซึ่งตั้งอยู่ห่างจากศูนย์กลางทางหลวงแผ่นดินหมายเลข ๒๒๑ (ศรีสะเกษ-เขาพระวิหาร) ตรงกิโลเมตรที่ ๖๑.๑๐๐ ไปทางทิศตะวันตกเฉียงใต้ ตามแนวตั้งฉากกับศูนย์กลางทางหลวงแผ่นดินหมายเลข ๒๒๑ (ศรีสะเกษ-เขาพระวิหาร) เป็นระยะห่าง ๓๐๐ เมตร

จากหลักเขตที่ ๑๕ เป็นเส้นตรงตามแนวเส้นขนานกับศูนย์กลางทางหลวงแผ่นดินหมายเลข ๒๒๑ (ศรีสะเกษ-เขาพระวิหาร) ระยะ ๓๐๐ เมตร ไปทางทิศตะวันตกเฉียงเหนือ ถึงหลักเขตที่ ๑๖ ซึ่งตั้งอยู่ห่างจากศูนย์กลางทางหลวงแผ่นดินหมายเลข ๒๒๑ (ศรีสะเกษ-เขาพระวิหาร) ตรงกิโลเมตรที่ ๖๐.๕๐๐ ไปทางทิศตะวันตกเฉียงใต้ ตามแนวตั้งฉากกับศูนย์กลางทางหลวงแผ่นดินหมายเลข ๒๒๑ (ศรีสะเกษ-เขาพระวิหาร) เป็นระยะห่าง ๓๐๐ เมตร

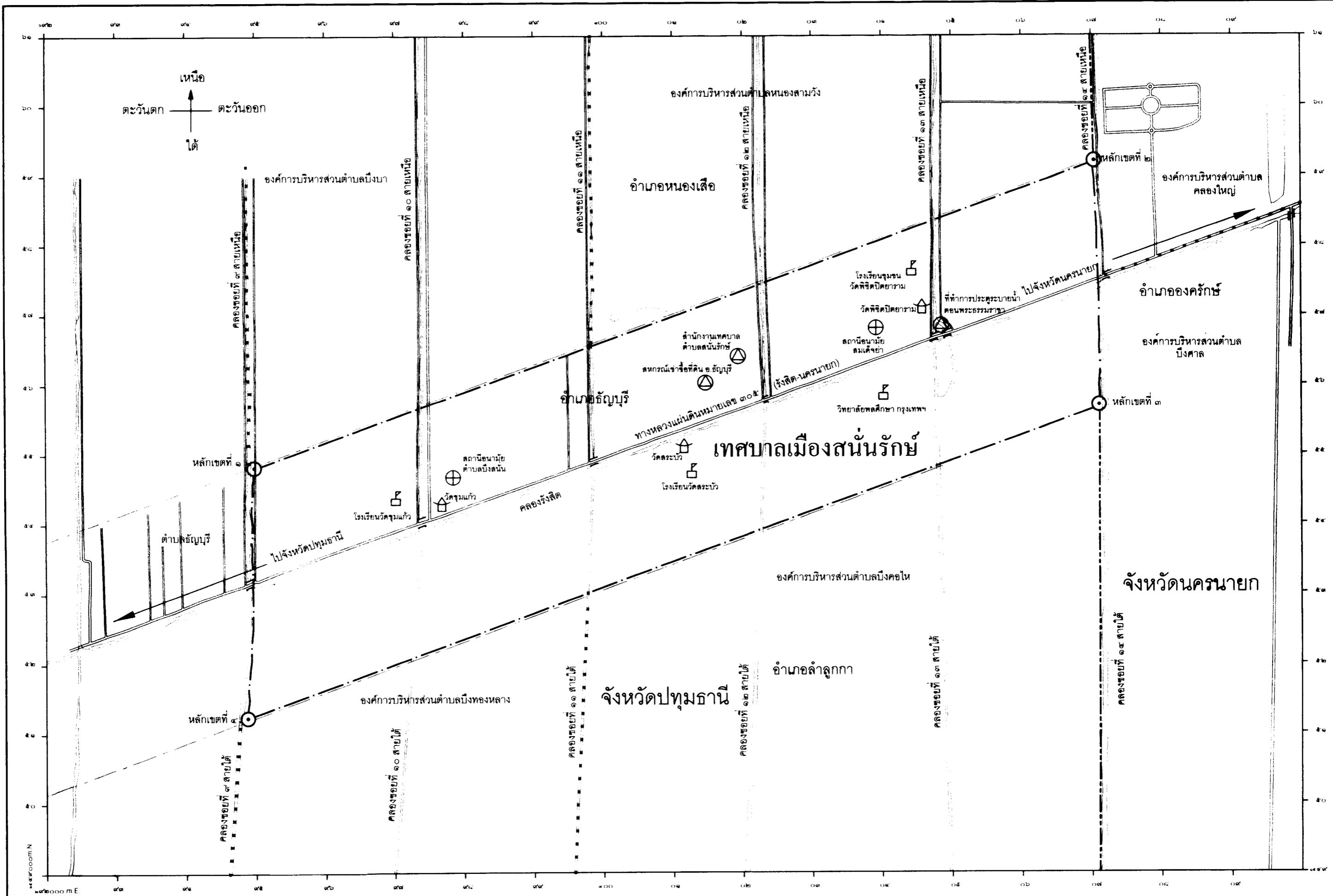

จากหลักเขตที่ ๑๖ เป็นเส้นตรงไปทางทิศตะวันออกเฉียงเหนือ จนบรรจบกับหลักเขตที่ ๑

ดังปรากฏตามแผนที่ท้ายประกาศกระทรวงมหาดไทยฉบับนี้

ตามเส้นแนวเขตที่กล่าวไว้ ให้มีหลักเขตย่อยปักไว้เพื่อแสดงแนวเขตตามสมควร

.....

แผนที่แนบท้ายประกาศกระทรวงมหาดไทย  
เรื่อง เปลี่ยนแปลงฐานะเทศบาลตำบลเป็นเทศบาลเมือง  
ลงวันที่ ๘ เดือน มีนาคม พ.ศ. ๒๕๕๗



รับรองแนวเขตเทศบาลเมืองสนนรักษ์

เครื่องหมาย

- เขตเทศบาล
- เขตจังหวัด
- เขตอำเภอ
- เขตตำบล เขตองค์การบริหารส่วนตำบล
- ทางหลวง ถนน ซอย
- สถานี
- แม่น้ำ คลอง หนอง บึง
- อ่างเก็บน้ำ หนอง บึง
- คลองส่งน้ำ
- สถานที่ราชการ
- โรงพยาบาล สถานีอนามัย
- มหาวิทยาลัย วิทยาลัย โรงเรียน
- วัด ศาสนสถาน

ฝ่ายจัดทำแผนที่เขตเทศบาลเมืองสนนรักษ์  
ท้ายประกาศกระทรวงมหาดไทย

(นายอานัน จิระสังข์)  
รักษาราชการแทนหัวหน้าฝ่ายช่าง

(นายธรรมการ ใจเทียมศักดิ์)  
นายช่างโยธา

(นายสมชาย สิงสวัสดิ์)  
นายกเทศมนตรีตำบลสนนรักษ์

(นางจิตตินันท์ เจริญอาษา)  
ปลัดเทศบาลตำบลสนนรักษ์

ผู้แทนหน่วยการปกครองที่เกี่ยวข้อง

(นายสงชัย สุนทรใจ)  
ผู้ว่าราชการจังหวัดปทุมธานี

(นายจิตติวิทย์ จุฑิประศาสน์)  
ผู้ว่าราชการจังหวัดนครนายก

(นายสุนทร รัตนวรรณะ)  
นายอำเภออรัญบุรี

(นายบุญญะพัฒน์ จันทระอุไร)  
นายอำเภอหนองเสือ

(นายเอนา ใจสมุทร)  
นายอำเภอลำลูกกา

(นายเพศล พุทธิภักดิ์)  
นายอำเภอองครักษ์

(นายพินิจ ประภาสวัต)  
นายกเทศมนตรีตำบลอรัญบุรี

(นายลำลี รอมาลี)  
ประธานกรรมการองค์การบริหารส่วนตำบลบึงศาล

(นายเฉลิม แสงหา)  
ประธานกรรมการองค์การบริหารส่วนตำบลบึงบา

(นายสังวาลย์ เวียงวงศ์)  
ประธานกรรมการองค์การบริหารส่วนตำบลบึงคอไห

(นายฐานะ แต่งตั้ง)  
ประธานกรรมการองค์การบริหารส่วนตำบลหนองสามวัง

(นายสมชาย หวังสวัสดิ์)  
ประธานกรรมการองค์การบริหารส่วนตำบลคลองใหญ่

(นายพะเยาว์ นิลทรานนท์)  
ประธานกรรมการองค์การบริหารส่วนตำบลบึงทองหลาง