

## พระราชกฤษฎีกา

กำหนดเขตที่ดินในบริเวณที่ที่จะเวนคืน  
เพื่อสร้างทางหลวงเทศบาล สายเชื่อมระหว่างถนนรัตนโกสินทร์สมโภช  
กับถนนนิมิตรใหม่  
พ.ศ. ๒๕๕๗

### ภูมิพลอดุลยเดช ป.ร.

ให้ไว้ ณ วันที่ ๕ พฤษภาคม พ.ศ. ๒๕๕๗  
เป็นปีที่ ๕๕ ในรัชกาลปัจจุบัน

พระบาทสมเด็จพระปรมินทรมหาภูมิพลอดุลยเดช มีพระบรมราชโองการโปรดเกล้าฯ ให้  
ประกาศว่า

โดยที่เป็นการสมควรกำหนดเขตที่ดินในบริเวณที่ที่จะเวนคืน เพื่อสร้างทางหลวงเทศบาล  
สายเชื่อมระหว่างถนนรัตนโกสินทร์สมโภชกับถนนนิมิตรใหม่ ในท้องที่แขวงท่าแร้ง เขตบางเขน แขวงออเงิน  
เขตสายไหม และแขวงสามวาตะวันตก แขวงสามวาตะวันออก เขตคลองสามวา กรุงเทพมหานคร

อาศัยอำนาจตามความในมาตรา ๒๒๑ ของรัฐธรรมนูญแห่งราชอาณาจักรไทย กับมาตรา ๕  
วรรคสาม และมาตรา ๖ แห่งพระราชบัญญัติว่าด้วยการเวนคืนอสังหาริมทรัพย์ พ.ศ. ๒๕๓๐ อันเป็น  
พระราชบัญญัติที่มีบทบัญญัติบางประการเกี่ยวกับการจำกัดสิทธิและเสรีภาพของบุคคล ซึ่งมาตรา ๒๕  
ประกอบกับมาตรา ๔๕ ของรัฐธรรมนูญแห่งราชอาณาจักรไทย บัญญัติให้กระทำได้โดยอาศัยอำนาจตาม  
บทบัญญัติแห่งกฎหมาย ประกอบกับมาตรา ๖๘ วรรคหนึ่ง แห่งพระราชบัญญัติทางหลวง พ.ศ. ๒๕๓๕  
อันเป็นพระราชบัญญัติที่มีบทบัญญัติบางประการเกี่ยวกับการจำกัดสิทธิและเสรีภาพของบุคคล ซึ่งมาตรา ๒๕  
ประกอบกับมาตรา ๔๕ ของรัฐธรรมนูญแห่งราชอาณาจักรไทย บัญญัติให้กระทำได้โดยอาศัยอำนาจ  
ตามบทบัญญัติแห่งกฎหมาย จึงทรงพระกรุณาโปรดเกล้าฯ ให้ตราพระราชกฤษฎีกาขึ้นไว้ ดังต่อไปนี้

มาตรา ๑ พระราชกฤษฎีกานี้เรียกว่า “พระราชกฤษฎีกากำหนดเขตที่ดินในบริเวณที่จะเวนคืนเพื่อสร้างทางหลวงเทศบาล สายเชื่อมระหว่างถนนรัตนโกสินทร์สมโภชกับถนนนิมิตรใหม่ พ.ศ. ๒๕๕๓”

มาตรา ๒ พระราชกฤษฎีกานี้ให้ใช้บังคับตั้งแต่วันถัดจากวันประกาศในราชกิจจานุเบกษาเป็นต้นไป

มาตรา ๓ พระราชกฤษฎีกานี้ให้ใช้บังคับได้มีกำหนดสี่ปี

มาตรา ๔ ให้ผู้ว่าราชการกรุงเทพมหานครเป็นเจ้าหน้าที่เวนคืนตามพระราชกฤษฎีกานี้

มาตรา ๕ เขตที่ดินในบริเวณที่จะเวนคืนตามพระราชกฤษฎีกานี้ อยู่ในท้องที่แขวงท่าแร้ง เขตบางเขน แขวงออเงิน เขตสายไหม และแขวงสามวาตะวันตก แขวงสามวาตะวันออก เขตคลองสามวา กรุงเทพมหานคร มีส่วนแคบที่สุดสองร้อยเมตร และส่วนกว้างที่สุดหนึ่งพันหนึ่งร้อยยี่สิบเมตร ทั้งนี้ภายในแนวเขตตามแผนที่ท้ายพระราชกฤษฎีกานี้

มาตรา ๖ ให้รัฐมนตรีว่าการกระทรวงมหาดไทยรักษาการตามพระราชกฤษฎีกานี้

ผู้รับสนองพระบรมราชโองการ

พันตำรวจโท ทักษิณ ชินวัตร

นายกรัฐมนตรี

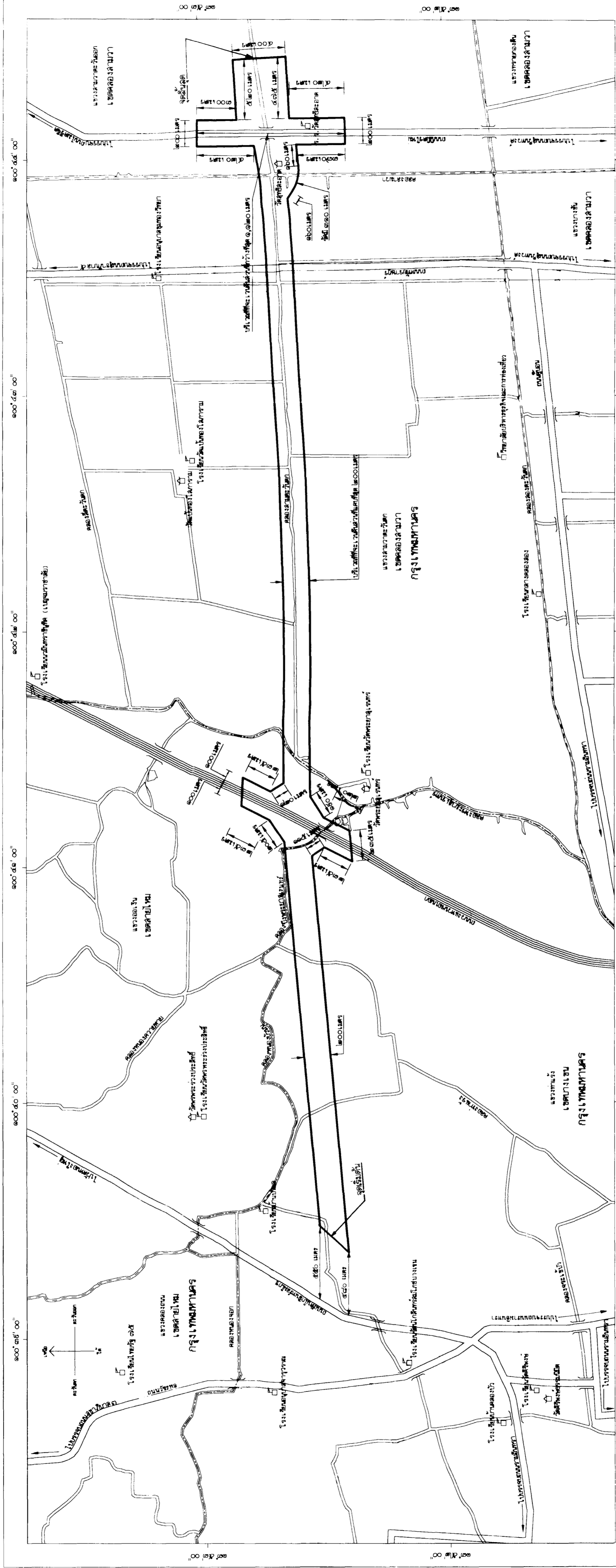
แผนที่ท้ายพระราชกฤษฎีกา

กำหนดเขตที่ดินในบริเวณที่จะเวนคืน

เพื่อสร้างทางหลวงเทศบาล สายเชื่อมระหว่างถนนรัตนโกสินทร์กับถนนมิตรภาพใหม่





พ.ศ. ๒๕๕๗

มาตราส่วน ๑:๒๐,๐๐๐



- เส้นทึบหนา
- เส้นทึบ
- เส้นประ
- เส้นประยาว
- ทางหลวง ถนน ขยาย
- สะพาน
- แม่น้ำ คลอง ราง
- แนวรั้วพลาซิด รั้วพลาซิด รั้วซี่ปูน
- วัด ศาลเจ้า

เครื่องหมาย  
 แนวเขตที่ดินในบริเวณที่จะเวนคืน  
 เขตของเขต  
 เขตของเมือง  
 ทางหลวง ถนน ขยาย  
 สะพาน  
 แม่น้ำ คลอง ราง  
 แนวรั้วพลาซิด รั้วพลาซิด รั้วซี่ปูน  
 วัด ศาลเจ้า

  
 ( นายวิชัย ชินบุตร )  
 ผู้บัญชาการกองรังวัดและจัดการที่ดิน  
  
  
 ( นายสุวิทย์ อ. นนท )  
 ผู้อำนวยการสำนักงานโยธา  
  
  
 นายสุวิทย์ นนท  
 ผู้บัญชาการกองรังวัดและจัดการที่ดิน  
  
  
 นายสุวิทย์ นนท  
 ผู้บัญชาการกองรังวัดและจัดการที่ดิน

หมายเหตุ :- เหตุผลในการประกาศใช้พระราชกฤษฎีกาฉบับนี้ คือ เนื่องจากมีความจำเป็นจะต้องสร้างทางหลวงเทศบาลสายเชื่อมระหว่างถนนรัตนโกสินทร์สมโภชกับถนนนิมิตรใหม่ ในท้องที่แขวงท่าแร่ เขตบางเขน แขวงอ้อเงิน เขตสายไหม และแขวงสามวาตะวันตก แขวงสามวาตะวันออก เขตคลองสามวา กรุงเทพมหานคร เพื่ออำนวยความสะดวกและความรวดเร็วแก่การจราจรและการขนส่งอันเป็นกิจการสาธารณูปโภค ในการนี้ สมควรกำหนดเขตที่ดินในบริเวณที่ที่จะเวนคืนในท้องที่ดังกล่าว เพื่อให้เจ้าหน้าที่หรือผู้ซึ่งได้รับมอบหมายจากเจ้าหน้าที่มีสิทธิเข้าไปทำการสำรวจและเพื่อทราบข้อเท็จจริงเกี่ยวกับข้อสังหาริมทรัพย์ที่จะต้องเวนคืนที่แน่นอน จึงจำเป็นต้องตราพระราชกฤษฎีกานี้