

ประกาศกรุงเทพมหานคร

เรื่อง เปลี่ยนแปลงพื้นที่แขวงลาดยาว และตั้งแขวงเสนานิคม

แขวงจันทรเกษม แขวงจอมพล แขวงจตุจักร เขตจตุจักร

ด้วยกรุงเทพมหานคร มีความจำเป็นต้องจัดขนาดพื้นที่แขวงของเขตจตุจักร ให้มีความเหมาะสมประกอบกับยังไม่มีประกาศกรุงเทพมหานครกำหนดแนวเขต พื้นที่แขวงให้เกิดความชัดเจนแน่นอนทำให้เกิดความสับสนแก่ประชาชนทั่วไปและเจ้าหน้าที่ผู้ปฏิบัติงาน

ฉะนั้น เพื่อประโยชน์ในการปกครอง การบริหาร และการอำนวยความสะดวกแก่ประชาชน อาศัยอำนาจตามความในมาตรา ๗ แห่งพระราชบัญญัติระเบียบบริหารราชการกรุงเทพมหานคร พ.ศ. ๒๕๒๘ จึงให้ประกาศเปลี่ยนแปลงพื้นที่แขวงลาดยาว และตั้งแขวงเสนานิคม แขวงจันทรเกษม แขวงจอมพล แขวงจตุจักร เขตจตุจักร โดยให้มีรายละเอียดพื้นที่แขวง ดังนี้

แขวงลาดยาว

แนวเขตติดต่อ

ทิศเหนือ ติดต่อกับแขวงทุ่งสองห้อง และแขวงตลาดบางเขน เขตหลักสี่

ทิศตะวันออก ติดต่อกับแขวงเสนานิคม และแขวงจันทรเกษม เขตจตุจักร

ทิศใต้ ติดต่อกับแขวงจตุจักร เขตจตุจักร

ทิศตะวันตก ติดต่อกับแขวงบางซื่อ เขตบางซื่อ

แนวเขตการปกครองของแขวงลาดยาว

ทิศเหนือ เริ่มต้นจากจุดบรรจบระหว่างคลองประปาฝั่งตะวันออกกับคลองบางเขนฝั่งเหนือไปทางทิศตะวันออกตามแนวคลองบางเขนฝั่งเหนือ สิ้นสุดที่จุดบรรจบระหว่างคลองบางเขนฝั่งเหนือ กับคลองลาดพร้าวฝั่งตะวันออก

ทิศตะวันออก เริ่มต้นจากจุดบรรจบระหว่างคลองบางเขนฝั่งเหนือกับคลองลาดพร้าวฝั่งตะวันออกไปทางทิศใต้ตามแนวคลองลาดพร้าวฝั่งตะวันออก ถึงจุดบรรจบระหว่างคลองลาดพร้าวฝั่งตะวันออกกับขอบทางถนนพหลโยธินฟากตะวันออกไปทางทิศใต้ตามแนวขอบทางถนนพหลโยธินฟากตะวันออก สิ้นสุดที่จุดบรรจบระหว่างขอบทางถนนพหลโยธินฟากตะวันออกกับขอบทางถนนรัชดาภิเษกฟากเหนือ

ทิศใต้ เริ่มต้นจากจุดบรรจบระหว่างขอบทางถนนพหลโยธินฟากตะวันออกกับขอบทางถนนรัชดาภิเษกฟากเหนือ ไปทางทิศตะวันตกตามแนวขอบทางถนนรัชดาภิเษกฟากเหนือ สิ้นสุดที่จุดบรรจบระหว่างขอบทางถนนรัชดาภิเษกฟากเหนือกับคลองประปาฝั่งตะวันออก

ทิศตะวันตก เริ่มต้นจากจุดบรรจบระหว่างขอบทางถนนรัชดาภิเษกฟากเหนือกับคลองประปาฝั่งตะวันออกไปทางทิศเหนือตามแนวคลองประปาฝั่งตะวันออก สิ้นสุดที่จุดบรรจบระหว่างคลองประปาฝั่งตะวันออกกับคลองบางเขนฝั่งเหนือ

แขวงเสนานิคม

แนวเขตติดต่อ

ทิศเหนือ ติดต่อกับแขวงอนุสาวรีย์ เขตบางเขน

ทิศตะวันออก ติดต่อกับแขวงอนุสาวรีย์ เขตบางเขน แขวงจรเข้บัว และแขวงลาดพร้าว เขตลาดพร้าว

ทิศใต้ ติดต่อกับแขวงจันทระเกษม เขตจตุจักร

ทิศตะวันตก ติดต่อกับแขวงลาดยาว เขตจตุจักร

แนวเขตการปกครองของแขวงเสนานิคม

ทิศเหนือ จรดกับจุดบรรจบระหว่างขอบทางถนนพหลโยธินปากตะวันออก
กับคลองลาดพร้าวฝั่งเหนือ

ทิศตะวันออก เริ่มต้นจากจุดบรรจบระหว่างขอบทางถนนพหลโยธินปากตะวันออก
กับคลองลาดพร้าวฝั่งตะวันออกไปทางทิศใต้ตามแนวคลองลาดพร้าวฝั่งตะวันออก
สิ้นสุดที่จุดบรรจบระหว่างคลองลาดพร้าวฝั่งตะวันออกกับขอบทางซอยพหลโยธิน ๓๒
ปากเหนือ

ทิศใต้ เริ่มต้นจากจุดบรรจบระหว่างคลองลาดพร้าวฝั่งตะวันออก
กับขอบทางซอยพหลโยธิน ๓๒ ปากเหนือ ไปทางทิศตะวันตกตามแนวขอบทาง
ซอยพหลโยธิน ๓๒ ปากเหนือ สิ้นสุดที่จุดบรรจบระหว่างขอบทางซอยพหลโยธิน ๓๒
ปากเหนือกับขอบทางถนนพหลโยธินปากตะวันออก

ทิศตะวันตก เริ่มต้นจากจุดบรรจบระหว่างขอบทางซอยพหลโยธิน ๓๒
ปากเหนือกับขอบทางถนนพหลโยธินปากตะวันออกไปทางทิศเหนือ ตามแนวขอบทาง
ถนนพหลโยธินปากตะวันออก สิ้นสุดที่จุดบรรจบระหว่างขอบทางถนนพหลโยธิน
ปากตะวันออกกับคลองลาดพร้าวฝั่งตะวันออก

แขวงจันทระเกษม

แนวเขตติดต่อ

ทิศเหนือ ติดต่อกับแขวงเสนานิคม เขตจตุจักร

ทิศตะวันออก ติดต่อกับแขวงลาดพร้าว เขตลาดพร้าว

ทิศใต้ ติดต่อกับแขวงสามเสนนอก เขตห้วยขวาง

ทิศตะวันตก ติดต่อกับแขวงจอมพล และแขวงลาดยาว เขตจตุจักร

แนวเขตการปกครองของแขวงจันทเกษม

ทิศเหนือ เริ่มต้นจากจุดบรรจบระหว่างขอบทางถนนพหลโยธินปากตะวันออกกับขอบทางซอยพหลโยธิน ๓๒ ปากเหนือไปทางทิศตะวันออกตามแนวขอบทางซอยพหลโยธิน ๓๒ ปากเหนือ สิ้นสุดที่จุดบรรจบระหว่างขอบทางซอยพหลโยธิน ๓๒ ปากเหนือกับคลองลาดพร้าวฝั่งตะวันออก

ทิศตะวันออก เริ่มต้นจากจุดบรรจบระหว่างขอบทางซอยพหลโยธิน ๓๒ ปากเหนือกับคลองลาดพร้าวฝั่งตะวันออกไปทางทิศใต้ตามแนวคลองลาดพร้าวฝั่งตะวันออก สิ้นสุดที่จุดบรรจบระหว่างคลองลาดพร้าวฝั่งตะวันออกกับคลองน้ำแก้วฝั่งเหนือ

ทิศใต้ เริ่มต้นจากจุดบรรจบระหว่างคลองลาดพร้าวฝั่งตะวันออกกับคลองน้ำแก้วฝั่งเหนือไปทางทิศตะวันตกตามแนวคลองน้ำแก้วฝั่งเหนือ สิ้นสุดที่จุดบรรจบระหว่างคลองน้ำแก้วฝั่งเหนือกับขอบทางถนนรัชดาภิเษกปากตะวันออก

ทิศตะวันตก เริ่มต้นจากจุดบรรจบระหว่างคลองน้ำแก้วฝั่งเหนือกับขอบทางถนนรัชดาภิเษกปากตะวันออก ไปทางทิศเหนือตามแนวขอบทางถนนรัชดาภิเษกปากตะวันออกถึงจุดบรรจบระหว่างขอบทางถนนรัชดาภิเษกปากตะวันออกกับขอบทางถนนพหลโยธินปากตะวันออกไปทางทิศเหนือตามแนวขอบทางถนนพหลโยธินปากตะวันออก สิ้นสุดที่จุดบรรจบระหว่างขอบทางถนนพหลโยธินปากตะวันออกกับขอบทางซอยพหลโยธิน ๓๒ ปากเหนือ

แขวงจอมพล

แนวเขตติดต่อ

ทิศเหนือ ติดต่อกับแขวงจันทรเกษม เขตจตุจักร

ทิศตะวันออก ติดต่อกับแขวงจันทรเกษม เขตจตุจักร

ทิศใต้ ติดต่อกับแขวงดินแดง เขตดินแดง และแขวงสามเสนใน
เขตพญาไท

ทิศตะวันตก ติดต่อกับแขวงจตุจักร เขตจตุจักร

แนวเขตการปกครองของแขวงจอมพล

ทิศเหนือ เริ่มต้นจากจุดบรรจบระหว่างขอบทางถนนพหลโยธินฟากตะวันออก
กับขอบทางถนนรัชดาภิเษกฟากเหนือไปทางทิศตะวันออกตามแนวขอบทาง
ถนนรัชดาภิเษกฟากเหนือ สิ้นสุดที่จุดบรรจบระหว่างขอบทางถนนรัชดาภิเษกฟากเหนือ
กับขอบทางซอยรัชดาภิเษก ๔๒ ฟากเหนือ

ทิศตะวันออก เริ่มต้นจากจุดบรรจบระหว่างขอบทางซอยรัชดาภิเษก ๔๒
ฟากเหนือกับขอบทางถนนรัชดาภิเษกฟากตะวันออกไปทางทิศใต้ตามแนวขอบทาง
ถนนรัชดาภิเษกฟากตะวันออก สิ้นสุดที่จุดบรรจบระหว่างขอบทางถนนรัชดาภิเษก
ฟากตะวันออกกับคลองน้ำแก้วฝั่งเหนือ

ทิศใต้ เริ่มต้นจากจุดบรรจบระหว่างถนนรัชดาภิเษกฟากตะวันออก
กับคลองน้ำแก้วฝั่งเหนือไปทางทิศตะวันตก ตามแนวคลองน้ำแก้วฝั่งเหนือจนถึง
จุดบรรจบระหว่างคลองน้ำแก้วฝั่งเหนือ กับคลองพระยาเว็กฝั่งตะวันออกไปทาง
ทิศใต้ตามแนวคลองพระยาเว็กฝั่งตะวันออกถึงจุดบรรจบระหว่างคลองพระยาเว็ก
ฝั่งตะวันออกกับคลองบางซื่อฝั่งเหนือไปทางทิศตะวันตกตามแนวคลองบางซื่อฝั่งเหนือ
สิ้นสุดที่จุดบรรจบระหว่างคลองบางซื่อฝั่งเหนือกับขอบทางถนนพหลโยธินฟากตะวันออก

ทิศตะวันตก เริ่มต้นจากจุดบรรจบระหว่างคลองบางซื่อฝั่งเหนือกับขอบทางถนนพหลโยธินฟากตะวันออกไปทางทิศเหนือตามแนวขอบทางถนนพหลโยธินฟากตะวันออก สิ้นสุดที่จุดบรรจบระหว่างขอบทางถนนพหลโยธินฟากตะวันออกกับขอบทางถนนรัชดาภิเษกฟากเหนือ

แขวงจตุจักร

แนวเขตติดต่อ

ทิศเหนือ ติดต่อกับแขวงลาดยาว เขตจตุจักร

ทิศตะวันออก ติดต่อกับแขวงจอมพล เขตจตุจักร

ทิศใต้ ติดต่อกับแขวงสามเสนใน เขตพญาไท

ทิศตะวันตก ติดต่อกับแขวงบางซื่อ เขตบางซื่อ

แนวเขตการปกครองของแขวงจตุจักร

ทิศเหนือ เริ่มต้นจากจุดบรรจบระหว่างคลองประปาฝั่งตะวันออกกับขอบทางถนนรัชดาภิเษกฟากเหนือไปทางทิศตะวันออกตามแนวขอบทางถนนรัชดาภิเษกฟากเหนือ สิ้นสุดที่จุดบรรจบระหว่างขอบทางถนนรัชดาภิเษกฟากเหนือกับขอบทางถนนพหลโยธินฟากตะวันออก

ทิศตะวันออก เริ่มต้นจากจุดบรรจบระหว่างขอบทางถนนรัชดาภิเษกฟากเหนือกับขอบทางถนนพหลโยธินฟากตะวันออกไปทางทิศใต้ตามแนวขอบทางถนนพหลโยธินฟากตะวันออก สิ้นสุดที่จุดบรรจบระหว่างขอบทางถนนพหลโยธินฟากตะวันออกกับคลองบางซื่อฝั่งเหนือ

ทิศใต้ เริ่มต้นจากจุดบรรจบระหว่างขอบทางถนนพหลโยธินฟากตะวันออกกับคลองบางซื่อฝั่งเหนือ ไปทางทิศตะวันตกตามแนวคลองบางซื่อฝั่งเหนือ สิ้นสุดที่จุดบรรจบระหว่างคลองบางซื่อฝั่งเหนือกับเขตทางรถไฟสายเหนือฟากตะวันออก

ทิศตะวันตก เริ่มต้นจากจุดบรรจบระหว่างคลองบางซื่อฝั่งเหนือกับเขต
ทางรถไฟสายเหนือฟากตะวันออกไปทางทิศเหนือตามแนวเขตทางรถไฟสายเหนือ
ฟากตะวันออกถึงจุดบรรจบระหว่างเขตทางรถไฟสายเหนือฟากตะวันออกกับ
เขตทางรถไฟสายใต้ฟากเหนือไปทางทิศตะวันตกตามแนวเขตทางรถไฟสายใต้
ฟากเหนือถึงจุดบรรจบระหว่างเขตทางรถไฟสายใต้ฟากเหนือกับคลองประปา
ฝั่งตะวันออกไปทางทิศเหนือตามแนวคลองประปาฝั่งตะวันออก สิ้นสุดที่จุดบรรจบ
ระหว่างคลองประปาฝั่งตะวันออกกับขอบทางถนนรัชดาภิเษกฟากเหนือ

ตามแผนที่ท้ายประกาศกรุงเทพมหานครนี้

ทั้งนี้ ตั้งแต่วันที่ ๑ ธันวาคม ๒๕๕๖ เป็นต้นไป

ประกาศ ณ วันที่ ๕ พฤศจิกายน พ.ศ. ๒๕๕๖

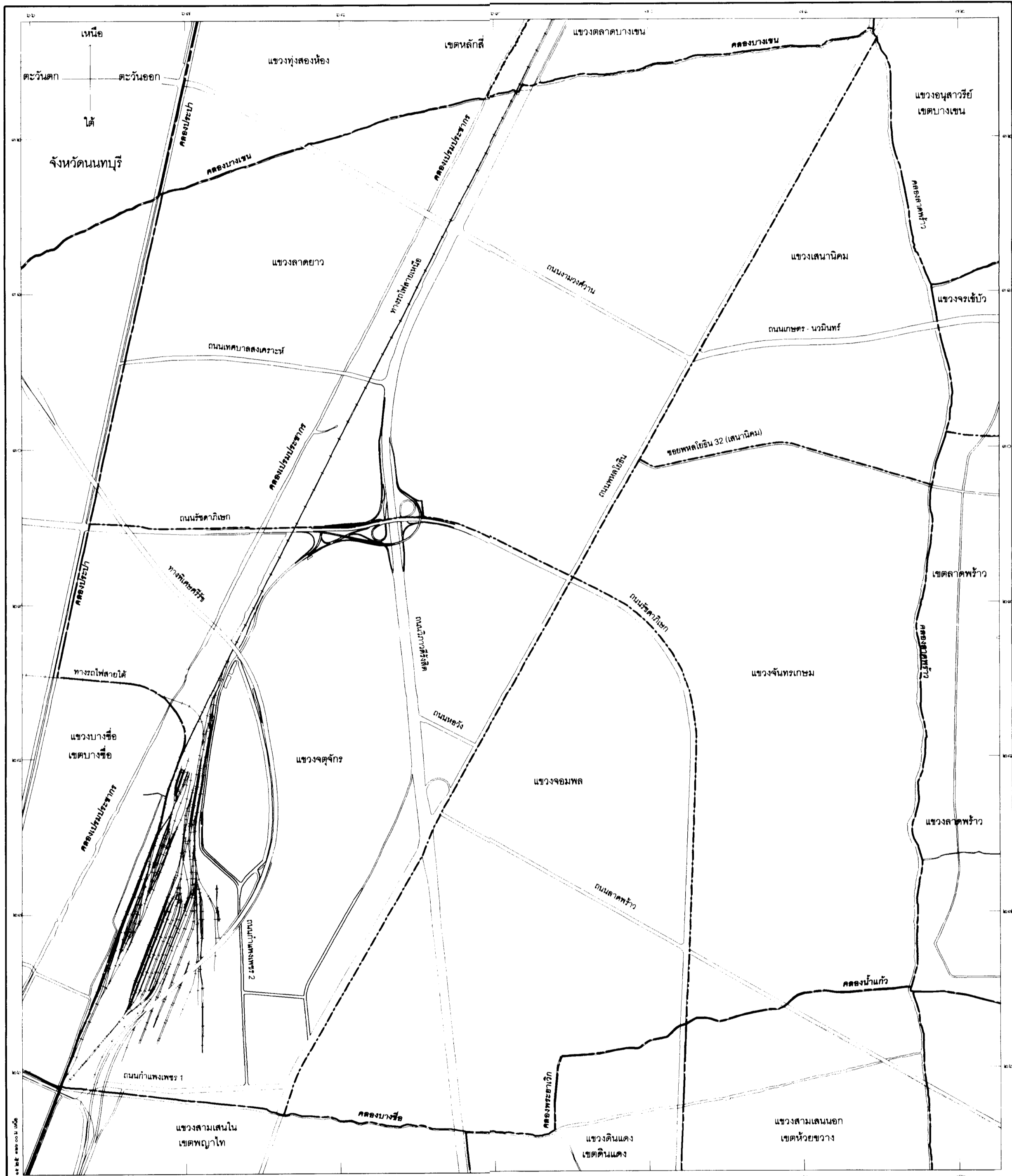
สมัคร สุนทรเวช

ผู้ว่าราชการกรุงเทพมหานคร


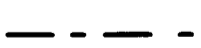
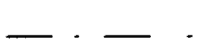



แผนที่ท้ายประกาศกรุงเทพมหานคร
เรื่อง เปลี่ยนแปลงพื้นที่แขวงลาดยาว และตั้งแขวงเสนานิคม
แขวงจันทระเกษม แขวงจอมพล แขวงจตุจักร เขตจตุจักร
พ.ศ. ๒๕๔๖


มาตราส่วน

๐.๕ ๐ ๐.๕ ๑ กิโลเมตร

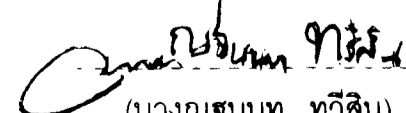


เครื่องหมาย

-  เขตจังหวัด
-  เขตของเขต
-  เขตของแขวง
-  ทางหลวง, ถนน, ซอย
-  แม่น้ำ, คลอง
-  ทางรถไฟ


(นายพิชัย ไชยพนธ์พานิช)

ผู้อำนวยการสำนักผังเมือง


(นางณฐนันท ทวีสิน)

ปลัดกรุงเทพมหานคร