

พระราชกฤษฎีกา

กำหนดเขตที่ดินในบริเวณที่ที่จะเวนคืน

เพื่อสร้างทางหลวงพิเศษหมายเลข ๘๑ สายกรุงเทพมหานคร - กาญจนบุรี
ตอนแยกทางหลวงพิเศษหมายเลข ๕ (บางใหญ่) - อำเภอเมืองนครปฐม และเพื่อขยาย
ทางหลวงแผ่นดินหมายเลข ๓๐๒ สายสามแยกมหาวิทยาลัยเกษตรศาสตร์ - บรรจบ
ทางหลวงแผ่นดินหมายเลข ๓๕๐ (บางใหญ่) ที่บ้านบางมะเดื่อ

พ.ศ. ๒๕๕๖

ภูมิพลอดุลยเดช ป.ร.

ให้ไว้ ณ วันที่ ๒๕ กันยายน พ.ศ. ๒๕๕๖

เป็นปีที่ ๕๘ ในรัชกาลปัจจุบัน

พระบาทสมเด็จพระปรมินทรมหาภูมิพลอดุลยเดช มีพระบรมราชโองการโปรดเกล้าฯ ให้
ประกาศว่า

โดยที่เป็นการสมควรกำหนดเขตที่ดินในบริเวณที่ที่จะเวนคืน เพื่อสร้างทางหลวงพิเศษหมายเลข ๘๑
สายกรุงเทพมหานคร - กาญจนบุรี ตอนแยกทางหลวงพิเศษหมายเลข ๕ (บางใหญ่) - อำเภอเมือง
นครปฐม และเพื่อขยายทางหลวงแผ่นดินหมายเลข ๓๐๒ สายสามแยกมหาวิทยาลัยเกษตรศาสตร์ -
บรรจบทางหลวงแผ่นดินหมายเลข ๓๕๐ (บางใหญ่) ที่บ้านบางมะเดื่อ ในท้องที่อำเภอบางใหญ่ จังหวัด
นนทบุรี และอำเภอพุทธมณฑล อำเภอนครชัยศรี อำเภอเมืองนครปฐม จังหวัดนครปฐม

อาศัยอำนาจตามความในมาตรา ๒๒๑ ของรัฐธรรมนูญแห่งราชอาณาจักรไทย และมาตรา ๖๘
วรรคหนึ่ง แห่งพระราชบัญญัติทางหลวง พ.ศ. ๒๕๓๕ อันเป็นพระราชบัญญัติที่มีบทบัญญัติบางประการ
เกี่ยวกับการจำกัดสิทธิและเสรีภาพของบุคคล ซึ่งมาตรา ๒๕ ประกอบกับมาตรา ๓๑ มาตรา ๓๕

มาตรา ๓๖ มาตรา ๔๘ มาตรา ๔๙ มาตรา ๕๐ และมาตรา ๕๑ ของรัฐธรรมนูญแห่งราชอาณาจักรไทย บัญญัติให้กระทำได้โดยอาศัยอำนาจตามบทบัญญัติแห่งกฎหมาย ประกอบกับมาตรา ๕ วรรคสาม และมาตรา ๖ แห่งพระราชบัญญัติว่าด้วยการเวนคืนอสังหาริมทรัพย์ พ.ศ. ๒๕๓๐ อันเป็นพระราชบัญญัติที่มีบทบัญญัติบางประการเกี่ยวกับการจำกัดสิทธิและเสรีภาพของบุคคล ซึ่งมาตรา ๒๕ ประกอบกับมาตรา ๓๕ มาตรา ๔๘ และมาตรา ๔๙ ของรัฐธรรมนูญแห่งราชอาณาจักรไทย บัญญัติให้กระทำได้โดยอาศัยอำนาจตามบทบัญญัติแห่งกฎหมาย จึงทรงพระกรุณาโปรดเกล้าฯ ให้ตราพระราชกฤษฎีกาขึ้นไว้ ดังต่อไปนี้

มาตรา ๑ พระราชกฤษฎีกานี้เรียกว่า “พระราชกฤษฎีกากำหนดเขตที่ดินในบริเวณที่จะเวนคืน เพื่อสร้างทางหลวงพิเศษหมายเลข ๘๑ สายกรุงเทพมหานคร - กาญจนบุรี ตอนแยกทางหลวงพิเศษหมายเลข ๕ (บางใหญ่) - อำเภอเมืองนครปฐม และเพื่อขยายทางหลวงแผ่นดินหมายเลข ๓๐๒ สายสามแยกมหาวิทยาลัยเกษตรศาสตร์ - บรรจบทางหลวงแผ่นดินหมายเลข ๓๕๐ (บางใหญ่) ที่บ้านบางมะเดื่อ พ.ศ. ๒๕๕๖”

มาตรา ๒ พระราชกฤษฎีกานี้ให้ใช้บังคับตั้งแต่วันถัดจากวันประกาศในราชกิจจานุเบกษา เป็นต้นไป

มาตรา ๓ พระราชกฤษฎีกานี้ให้ใช้บังคับได้มีกำหนดสี่ปี

มาตรา ๔ ให้อธิบดีกรมทางหลวงเป็นเจ้าหน้าที่เวนคืนตามพระราชกฤษฎีกานี้

มาตรา ๕ เขตที่ดินในบริเวณที่จะเวนคืน เพื่อสร้างทางหลวงพิเศษหมายเลข ๘๑ สายกรุงเทพมหานคร - กาญจนบุรี ตอนแยกทางหลวงพิเศษหมายเลข ๕ (บางใหญ่) - อำเภอเมืองนครปฐม อยู่ในท้องที่อำเภอบางใหญ่ จังหวัดนนทบุรี และอำเภอพุทธมณฑล อำเภอนครชัยศรี อำเภอเมืองนครปฐม จังหวัดนครปฐม มีส่วนแคบที่สุดสี่ร้อยเมตร และส่วนกว้างที่สุดสองพันหนึ่งร้อยเมตร ทั้งนี้ ภายในแนวเขตตามแผนที่ท้ายพระราชกฤษฎีกานี้

มาตรา ๖ เขตที่ดินในบริเวณที่จะเวนคืน เพื่อขยายทางหลวงแผ่นดินหมายเลข ๓๐๒ สายสามแยกมหาวิทยาลัยเกษตรศาสตร์ - บรรจบทางหลวงแผ่นดินหมายเลข ๓๕๐ (บางใหญ่) ที่บ้านบางมะเดื่อ อยู่ในท้องที่อำเภอบางใหญ่ จังหวัดนนทบุรี มีส่วนกว้างสองร้อยเมตร ทั้งนี้ ภายในแนวเขตตามแผนที่ท้ายพระราชกฤษฎีกานี้

มาตรา ๗ ให้รัฐมนตรีว่าการกระทรวงคมนาคมรักษาการตามพระราชกฤษฎีกานี้

ผู้รับสนองพระบรมราชโองการ

พันตำรวจโท ทักษิณ ชินวัตร

นายกรัฐมนตรี


แผนที่ท้ายพระราชกฤษฎีกา
กำหนดเขตที่ดินในบริเวณที่จะเวนคืน

เพื่อสร้างทางหลวงพิเศษหมายเลข 81 ฉายกรุงเทพมหานคร-กาญจนบุรี ตอนแยกทางหลวงพิเศษหมายเลข 9 (บางใหญ่) - อำเภอเมืองนครปฐม
และเพื่อขยายทางหลวงแผ่นดินหมายเลข 302 ฉายฉางแยกมหาวิทยาลัยเกษตรศาสตร์-บรรจบทางหลวงแผ่นดินหมายเลข 340 (บางใหญ่)

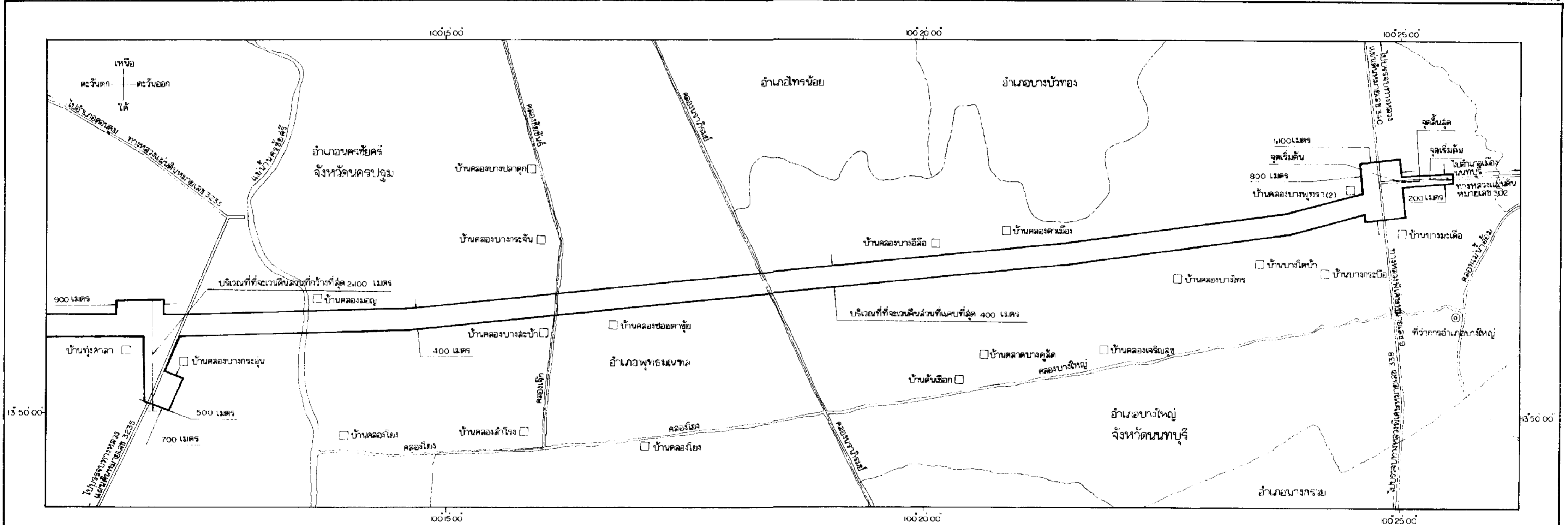
ที่บ้านบางมะเดื่อ

พ.ศ. 2546

มาตราส่วน 1 : 50,000



แผนที่หมายเลข 1/2



- เครื่องหมาย
- แนวเขตที่ดินในบริเวณที่จะเวนคืน
 - เขตจังหวัด
 - เขตอำเภอ เขตกิ่งอำเภอ
 - ทางหลวง ถนน ซอย
 - สะพาน
 - แม่น้ำ คลอง ห้วย
 - ที่ว่าการอำเภอ
 - หมู่บ้าน บ้าน

(นายนิยม ปิ่นป่ารุงกิจ)
ผู้อำนวยการสำนักจัดการมลพิษที่ดิน

(นายเทือกศักดิ์ เศรษฐมณฑา)
อธิบดีกรมทางหลวง

แผนที่ท้ายพระราชกฤษฎีกา
กำหนดเขตที่ดินในบริเวณที่จะเวนคืน

เพื่อสร้างทางหลวงพิเศษหมายเลข 8 สายกรุงเทพมหานคร-กาญจนบุรี ตอนแยกทางหลวงพิเศษหมายเลข 9 (บางใหญ่) - อำเภอเมืองนครปฐม
และเพื่อขยายทางหลวงแผ่นดินหมายเลข 302 สายล้าวมแยงมหาวิทยาลัยเกษตรศาสตร์-บรรจบทางหลวงแผ่นดินหมายเลข 340 (บางใหญ่)

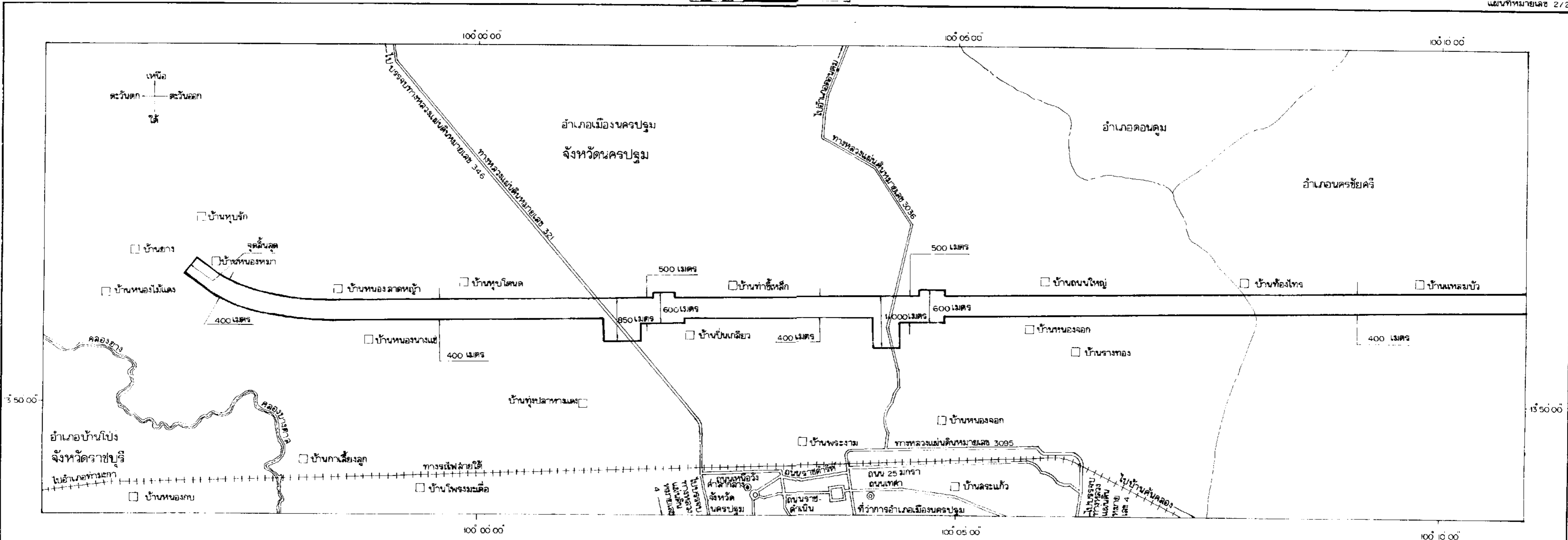
ที่บ้านบางมะเดื่อ

พ.ศ. 2546

มาตราส่วน 1 : 50,000

0 2 3 กิโลเมตร

แผนที่หมายเลข 2/2



- เครื่องหมาย**
- แนวเขตที่ดินในบริเวณที่จะเวนคืน
 - - - - - เขตจังหวัด
 - - - - - เขตอำเภอ เขตกิ่งอำเภอ
 - ==== ทางหลวง ถนน ซอย
 - + + + + + ทางรถไฟ
 - ~~~~~ ระบาย
 - แม่น้ำ คลอง ห้วย
 - ⊙ ศาลากลางจังหวัด
 - ⊙ ที่ว่าการอำเภอ
 - หมู่บ้าน บ้าน

(Signature)
(นายนิยม ปิ่นบำรุงกิจ)
ผู้อำนวยการสำนักจัดกรรมสิทธิ์ที่ดิน

(Signature)
4 km
(นายเทิดศักดิ์ เศรษฐมานพ)
อธิบดีกรมทางหลวง

หมายเหตุ :- เหตุผลในการประกาศใช้พระราชกฤษฎีกานี้ คือ เนื่องจากกรมทางหลวงได้ทำการสำรวจเขตที่ดินเพื่อเวนคืนตามพระราชกฤษฎีกากำหนดเขตที่ดินในบริเวณที่จะเวนคืน เพื่อสร้างทางหลวงพิเศษหมายเลข ๘๑ สายแยกทางหลวงพิเศษหมายเลข ๓๗ (บางใหญ่) - กาญจนบุรี ตอนแยกทางหลวงพิเศษหมายเลข ๓๗ (บางใหญ่) - อำเภอเมืองนครปฐม และเพื่อขยายทางหลวงแผ่นดินหมายเลข ๓๐๒ สายสามแยกมหาวิทยาลัยเกษตรศาสตร์ - บรรจบทางหลวงพิเศษหมายเลข ๓๗ (บางใหญ่) ที่บ้านบางมะเดื่อ พ.ศ. ๒๕๕๒ ในท้องที่อำเภอบางใหญ่ จังหวัดนนทบุรี และอำเภอพุทธมณฑล อำเภอนครชัยศรี อำเภอเมืองนครปฐม จังหวัดนครปฐม ยังไม่แล้วเสร็จ สมควรกำหนดเขตที่ดินในบริเวณที่จะเวนคืนในท้องที่อำเภอบางใหญ่ จังหวัดนนทบุรี และอำเภอพุทธมณฑล อำเภอนครชัยศรี อำเภอเมืองนครปฐม จังหวัดนครปฐม เพื่อสร้างทางหลวงแผ่นดินหมายเลข ๘๑ สายกรุงเทพมหานคร - กาญจนบุรี ตอนแยกทางหลวงพิเศษหมายเลข ๕ (บางใหญ่) - อำเภอเมืองนครปฐม และเพื่อขยายทางหลวงแผ่นดินหมายเลข ๓๐๒ สายสามแยกมหาวิทยาลัยเกษตรศาสตร์ - บรรจบทางหลวงแผ่นดินหมายเลข ๓๕๐ (บางใหญ่) ที่บ้านบางมะเดื่อ ทั้งนี้ เพื่อให้เจ้าหน้าที่หรือผู้ซึ่งได้รับมอบหมายจากเจ้าหน้าที่มีสิทธิเข้าไปทำการสำรวจและเพื่อทราบข้อเท็จจริงเกี่ยวกับอสังหาริมทรัพย์ที่จะต้องเวนคืนที่แน่นอน จึงจำเป็นต้องตราพระราชกฤษฎีกานี้