

พระราชกฤษฎีกา

จัดตั้งเทศบาลเมืองป่าตอง

พ.ศ. ๒๕๕๕

ภูมิพลอดุลยเดช ป.ร.

ให้ไว้ ณ วันที่ ๓๐ กันยายน พ.ศ. ๒๕๕๕

เป็นปีที่ ๕๗ ในรัชกาลปัจจุบัน

พระบาทสมเด็จพระปรมินทรมหาภูมิพลอดุลยเดช มีพระบรมราชโองการโปรดเกล้าฯ ให้
ประกาศว่า

โดยที่เป็นการสมควรจัดตั้งเทศบาลเมืองป่าตองโดยเปลี่ยนแปลงฐานะเทศบาลตำบลป่าตอง
ในอำเภอกะทู้ จังหวัดภูเก็ต เป็นเทศบาลเมืองป่าตอง

อาศัยอำนาจตามความในมาตรา ๒๒๑ ของรัฐธรรมนูญแห่งราชอาณาจักรไทย และมาตรา ๑๐
แห่งพระราชบัญญัติเทศบาล พ.ศ. ๒๔๕๖ ซึ่งแก้ไขเพิ่มเติมโดยพระราชบัญญัติเทศบาล (ฉบับที่ ๑๑)
พ.ศ. ๒๕๔๓ จึงทรงพระกรุณาโปรดเกล้าฯ ให้ตราพระราชกฤษฎีกาขึ้นไว้ ดังต่อไปนี้

มาตรา ๑ พระราชกฤษฎีกานี้เรียกว่า “พระราชกฤษฎีกาจัดตั้งเทศบาลเมืองป่าตอง พ.ศ. ๒๕๕๕”

มาตรา ๒ พระราชกฤษฎีกานี้ให้ใช้บังคับตั้งแต่วันถัดจากวันประกาศในราชกิจจานุเบกษา
เป็นต้นไป

มาตรา ๓ ให้เปลี่ยนแปลงฐานะเทศบาลตำบลป่าตอง ในอำเภอกะทู้ จังหวัดภูเก็ต เป็น
เทศบาลเมืองมีชื่อว่า “เทศบาลเมืองป่าตอง”

มาตรา ๔ ให้กำหนดเขตเทศบาลเมืองป่าตอง ไว้ดังนี้

หลักเขตที่ ๑ ตั้งอยู่ริมฝั่งทะเลอันดามัน ตรงจุดที่แนวเส้นแบ่งเขตตำบลป่าตองกับตำบลกลมลา บรรจบกับริมฝั่งทะเลอันดามัน

ด้านเหนือ

จากหลักเขตที่ ๑ เป็นเส้นเลียบบเส้นแบ่งเขตตำบลป่าตองกับตำบลกลมลา ไปทางทิศตะวันออกเฉียงเหนือ ถึงหลักเขตที่ ๒ ซึ่งตั้งอยู่ตรงจุดที่เส้นแบ่งเขตตำบลป่าตองกับตำบลกลมลา บรรจบกับเส้นแบ่งเขตตำบลป่าตองกับตำบลกะทู้

ด้านตะวันออก

จากหลักเขตที่ ๒ เป็นเส้นเลียบบเส้นแบ่งเขตตำบลป่าตองกับตำบลกะทู้ ไปทางทิศใต้ ผ่านทางหลวงแผ่นดินหมายเลข ๕๐๒๕ ถึงหลักเขตที่ ๓ ซึ่งตั้งอยู่ตรงจุดที่เส้นแบ่งเขตตำบลป่าตองกับตำบลกะทู้ บรรจบกับเส้นแบ่งเขตอำเภอกะทู้กับอำเภอเมืองภูเก็ต

ด้านใต้

จากหลักเขตที่ ๓ เป็นเส้นเลียบบเส้นแบ่งเขตอำเภอกะทู้กับอำเภอเมืองภูเก็ต ไปทางทิศตะวันตกถึงหลักเขตที่ ๔ ซึ่งตั้งอยู่ตรงจุดที่เส้นแบ่งเขตอำเภอกะทู้กับอำเภอเมืองภูเก็ต บรรจบกับริมฝั่งทะเลอันดามัน

ด้านตะวันตก

จากหลักเขตที่ ๔ เป็นเส้นเลียบบริมฝั่งทะเลอันดามันไปทางทิศเหนือ จนบรรจบกับหลักเขตที่ ๑ ดังปรากฏในแผนที่ท้ายพระราชกฤษฎีกานี้

ตามเส้นแนวเขตที่กล่าวไว้ในมาตรานี้ ให้มีหลักย่อยปักไว้เพื่อแสดงแนวเขตตามสมควร

มาตรา ๕ ให้รัฐมนตรีว่าการกระทรวงมหาดไทยรักษาการตามพระราชกฤษฎีกานี้

ผู้รับสนองพระบรมราชโองการ

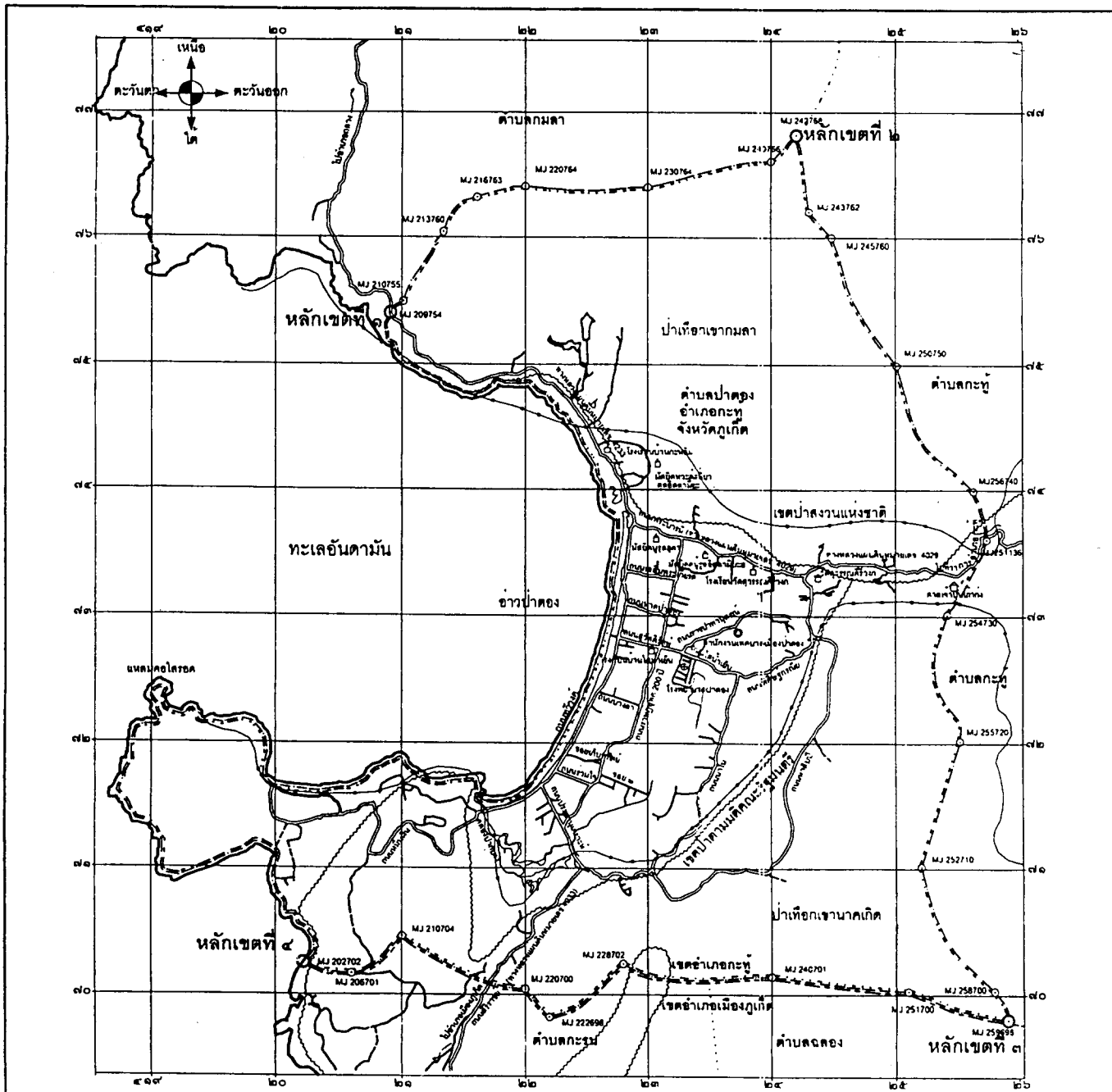
พันตำรวจโท ทักษิณ ชินวัตร

นายกรัฐมนตรี

แผนที่ท้ายพระราชกฤษฎีกา
จัดตั้งเทศบาลเมืองปาดอง
พ.ศ. ๒๕๕๕

มาตราส่วน ๑ : ๕๐,๐๐๐


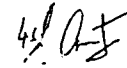







๒ กิโลเมตร



- เครื่องหมาย**
- เขตเทศบาล
 - - - - - เขตอำเภอ
 - เขตตำบล
 - เขตป่าสงวนแห่งชาติ
 - ~~~~~ เขตป่าตามมติคณะรัฐมนตรี
 - == ทางหลวง ถนน รอย
 - == ถนนลูกรัง พื้นถนนอ่อน
 - == สะพาน
 - แม่น้ำ คลอง ห้วย
 - สถานีราชการ
 - ⊕ โรงพยาบาล
 - มหาวิทยาลัย วิทยาลัย โรงเรียน
 - วัด ศาลากลาง
 - ศูนย์ มัคคุเทศก์ โบราณสถาน
 - ศาลเจ้า ศาลพระพิทักษ์

โคตรตรวจสอบแนวเขตแล้วรับรองถูกต้อง

รับรองแผนที่ถูกต้อง

ลงชื่อ  (นายสุทิน สุทธิดำรง) นายอำเภอเกาะกูด	ลงชื่อ  (นายสมโชค รินพันธ์) ประธานกรรมการบริหารองค์การบริหารส่วนตำบลคดอง	ลงชื่อ  (นายสุวัฒน์ บุตรนะวีวัฒน์) ผู้อำนวยการกองงาน เทศบาลตำบลปาดอง
ลงชื่อ  (นายประวิทย์ จันทร์เกิด) นายอำเภอเมืองภูเก็ต	ลงชื่อ  (นายดำรง สดุดนุพร) ประธานกรรมการบริหารองค์การบริหารส่วนตำบลกะทู้	ลงชื่อ  (นายสมเกียรติ ทรัพย์สุวรรณ) ปลัดเทศบาลตำบลปาดอง
ลงชื่อ  (นายประเสริฐ งามใจไกล) นายกเทศมนตรีตำบลกะทู้	ลงชื่อ  (นายสุทิน คุณภักดิ์) ประธานกรรมการบริหารองค์การบริหารส่วนตำบลอนา	ลงชื่อ  (นายสุรศักดิ์ มณีศรี) นายกเทศมนตรีตำบลปาดอง

หมายเหตุ :- เหตุผลในการประกาศใช้พระราชกฤษฎีกาฉบับนี้ คือ เนื่องจากเทศบาลตำบลป่าตองซึ่งจัดตั้งขึ้นโดยพระราชกฤษฎีกาจัดตั้งเทศบาลตำบลป่าตอง อำเภอกะทู้ จังหวัดภูเก็ต พ.ศ. ๒๕๓๗ มีสภาพความเจริญเติบโตทางเศรษฐกิจและสังคมเพิ่มขึ้นสมควรเปลี่ยนแปลงฐานะเป็นเทศบาลเมืองป่าตอง จึงจำเป็นต้องตราพระราชกฤษฎีกานี้