

## ประกาศกระทรวงมหาดไทย

เรื่อง เปลี่ยนแปลงพื้นที่เขตลาดพร้าว และเขตวังทองหลาง กรุงเทพมหานคร

ตามที่ได้มีประกาศกระทรวงมหาดไทย เรื่อง เปลี่ยนแปลงพื้นที่เขตบางเขน เขตลาดพร้าว เขตบึงกุ่ม เขตประเวศ และตั้งเขตสายไหม เขตคันนายาว เขตสะพานสูง กรุงเทพมหานคร และประกาศกระทรวงมหาดไทย เรื่อง เปลี่ยนแปลงพื้นที่เขตบางกะปิ และตั้งเขตวังทองหลาง กรุงเทพมหานคร ลงวันที่ ๑๔ ตุลาคม ๒๕๕๐ นั้น

เนื่องจากประชาชนซึ่งอาศัยอยู่บริเวณซอยแยกจากซอยสังคมสงเคราะห์ เขตวังทองหลาง พื้นที่ประมาณ ๐.๓ ตารางกิโลเมตร ไม่ได้รับความสะดวกในการเดินทางไปติดต่อราชการกับสำนักงานเขตวังทองหลาง ดังนั้น เพื่อความเหมาะสมและอำนวยความสะดวกให้กับประชาชน อาศัยอำนาจตามความในมาตรา ๗ แห่งพระราชบัญญัติระเบียบบริหารราชการกรุงเทพมหานคร พ.ศ. ๒๕๒๘ จึงให้เปลี่ยนแปลงพื้นที่เขตลาดพร้าวและเขตวังทองหลาง โดยให้มีรายละเอียดเขตพื้นที่ดังนี้

### เขตลาดพร้าว

ประกอบด้วยพื้นที่เขตการปกครอง แขวงลาดพร้าว และแขวงจรเข้บัว

#### แนวเขตติดต่อ

ทิศเหนือ	ติดต่อกับเขตบางเขน
ทิศตะวันออก	ติดต่อกับเขตบึงกุ่ม เขตบางกะปิ และเขตวังทองหลาง
ทิศใต้	ติดต่อกับเขตวังทองหลาง และเขตห้วยขวาง
ทิศตะวันตก	ติดต่อกับเขตจตุจักร

แนวเขตการปกครองของเขตลาดพร้าว

- ทิศเหนือ เริ่มต้นจากจุดบรรจบระหว่างคลองลาดพร้าวฝั่งตะวันออกกับคลองหลุมไผ่ฝั่งเหนือ ไปทางทิศตะวันออกตามแนวคลองหลุมไผ่ฝั่งเหนือ บรรจบกับคลองสามขาฝั่งเหนือไปทางทิศตะวันออกตามแนวคลองสามขาฝั่งเหนือ บรรจบกับคลองโคกครามฝั่งเหนือ ไปทางทิศตะวันออกตามแนวคลองโคกครามฝั่งเหนือ บรรจบกับคลองตาแร่ฝั่งเหนือ ไปทางทิศตะวันออกตามแนวคลองตาแร่ฝั่งเหนือ บรรจบกับแนวขอบทางถนนประดิษฐ์มนูธรรมฟากตะวันออก
- ทิศตะวันออก เริ่มต้นจากจุดบรรจบระหว่างคลองตาแร่ฝั่งเหนือกับแนวขอบทางถนนประดิษฐ์มนูธรรมฟากตะวันออก ไปทางทิศใต้ตามแนวขอบทางถนนประดิษฐ์มนูธรรมฟากตะวันออก บรรจบกับแนวขอบทางซอยสังคมสงเคราะห์ฟากเหนือ
- ทิศใต้ เริ่มต้นจากจุดบรรจบระหว่างแนวขอบทางถนนประดิษฐ์มนูธรรมฟากตะวันออกกับแนวขอบทางซอยสังคมสงเคราะห์ฟากเหนือไปทางทิศตะวันตกตามแนวขอบทางซอยสังคมสงเคราะห์ฟากเหนือ บรรจบกับแนวขอบทางซอยโชคชัย ๔ ฝั่งตะวันออก ไปทางทิศเหนือตามแนวขอบทางซอยโชคชัย ๔ ฝั่งตะวันออก บรรจบกับคลองทรงกระเทียมฝั่งเหนือ ไปทางทิศตะวันตกตามแนวคลองทรงกระเทียมฝั่งเหนือบรรจบกับคลองลาดพร้าวฝั่งตะวันออก

ทิศตะวันตก เริ่มต้นจากจุดบรรจบระหว่างคลองทรงกระเทียมฝั่งเหนือ กับคลองลาดพร้าวฝั่งตะวันออก ไปทางทิศเหนือตามแนว คลองลาดพร้าวฝั่งตะวันออก บรรจบกับคลองหลุมไผ่ ฝั่งเหนือ

#### เขตวังทองหลาง

ประกอบด้วยพื้นที่เขตการปกครองแขวงวังทองหลาง

#### แนวเขตติดต่อ

ทิศเหนือ	ติดต่อกับเขตลาดพร้าว และเขตบางกะปิ
ทิศตะวันออก	ติดต่อกับเขตบางกะปิ
ทิศใต้	ติดต่อกับเขตบางกะปิ
ทิศตะวันตก	ติดต่อกับเขตห้วยขวาง

#### แนวเขตการปกครองของเขตวังทองหลาง

ทิศเหนือ เริ่มต้นจากจุดบรรจบระหว่างคลองลาดพร้าวฝั่งตะวันออก กับคลองทรงกระเทียมฝั่งเหนือไปทางทิศตะวันออก ตามแนวคลองทรงกระเทียมฝั่งเหนือบรรจบกับแนวขอบทาง ซอยโชคชัย ๔ ฝั่งตะวันออกไปทางทิศใต้ตามแนวขอบทาง ซอยโชคชัย ๔ ฝั่งตะวันออกบรรจบกับแนวขอบทางซอย สักมสงเคราะห์ปากเหนือไปทางทิศตะวันออกตามแนวขอบทาง ซอยสักมสงเคราะห์ปากเหนือบรรจบกับแนวขอบทาง ถนนประดิษฐ์มนูธรรมปากตะวันออกไปทางทิศเหนือ ตามแนวขอบทางถนนประดิษฐ์มนูธรรมปากตะวันออก

บรรจบกับคลองทรงกระเทียมฝั่งเหนือไปทางทิศตะวันออก ตามแนวคลองทรงกระเทียมฝั่งเหนือบรรจบกับคลองจั่น ฝั่งตะวันออก

ทิศตะวันออก เริ่มต้นจากจุดบรรจบระหว่างคลองทรงกระเทียมฝั่งเหนือกับ คลองจั่น ฝั่งตะวันออก ไปทางทิศใต้ตามแนวคลองจั่น ฝั่งตะวันออกบรรจบกับคลองลำพังพวยฝั่งเหนือ ไปทางทิศ ตะวันออกตามแนวคลองลำพังพวยฝั่งเหนือบรรจบกับขอบทาง ของถนนลาดพร้าว ๑๐๑ (ซอยวัดบึงทองกลาง) ฟากตะวันออก ไปทางทิศใต้ตามแนวขอบทางของถนนลาดพร้าว ๑๐๑ (ซอยวัดบึงทองกลาง) ฟากตะวันออกบรรจบกับขอบทาง ของถนนลาดพร้าวฟากเหนือไปทางทิศตะวันตก ตามแนว ขอบทางของถนนลาดพร้าวฟากเหนือ บรรจบกับคลองจั่น ฝั่งตะวันออกไปทางทิศใต้ ตามแนวคลองจั่นฝั่งตะวันออก บรรจบกับคลองแสนแสบฝั่งเหนือ

ทิศใต้ เริ่มต้นจากจุดบรรจบระหว่างคลองจั่นฝั่งตะวันออกกับคลอง แสนแสบฝั่งเหนือไปทางทิศตะวันตกตามแนวคลองแสนแสบ ฝั่งเหนือบรรจบกับคลองลาดพร้าวฝั่งตะวันออก

ทิศตะวันตก เริ่มต้นจากจุดบรรจบระหว่างคลองแสนแสบฝั่งเหนือกับ คลองลาดพร้าวฝั่งตะวันออกไปทางทิศเหนือตามแนวคลอง ลาดพร้าวฝั่งตะวันออกบรรจบกับคลองทรงกระเทียมฝั่งเหนือ

ตามแผนที่ท้ายประกาศกระทรวงมหาดไทยนี้

ทั้งนี้ ตั้งแต่วันประกาศในราชกิจจานุเบกษาเป็นต้นไป

ประกาศ ณ วันที่ ๒๔ มกราคม พ.ศ. ๒๕๔๕

ร้อยตำรวจเอก ประชัย เปี่ยมสมบูรณ์

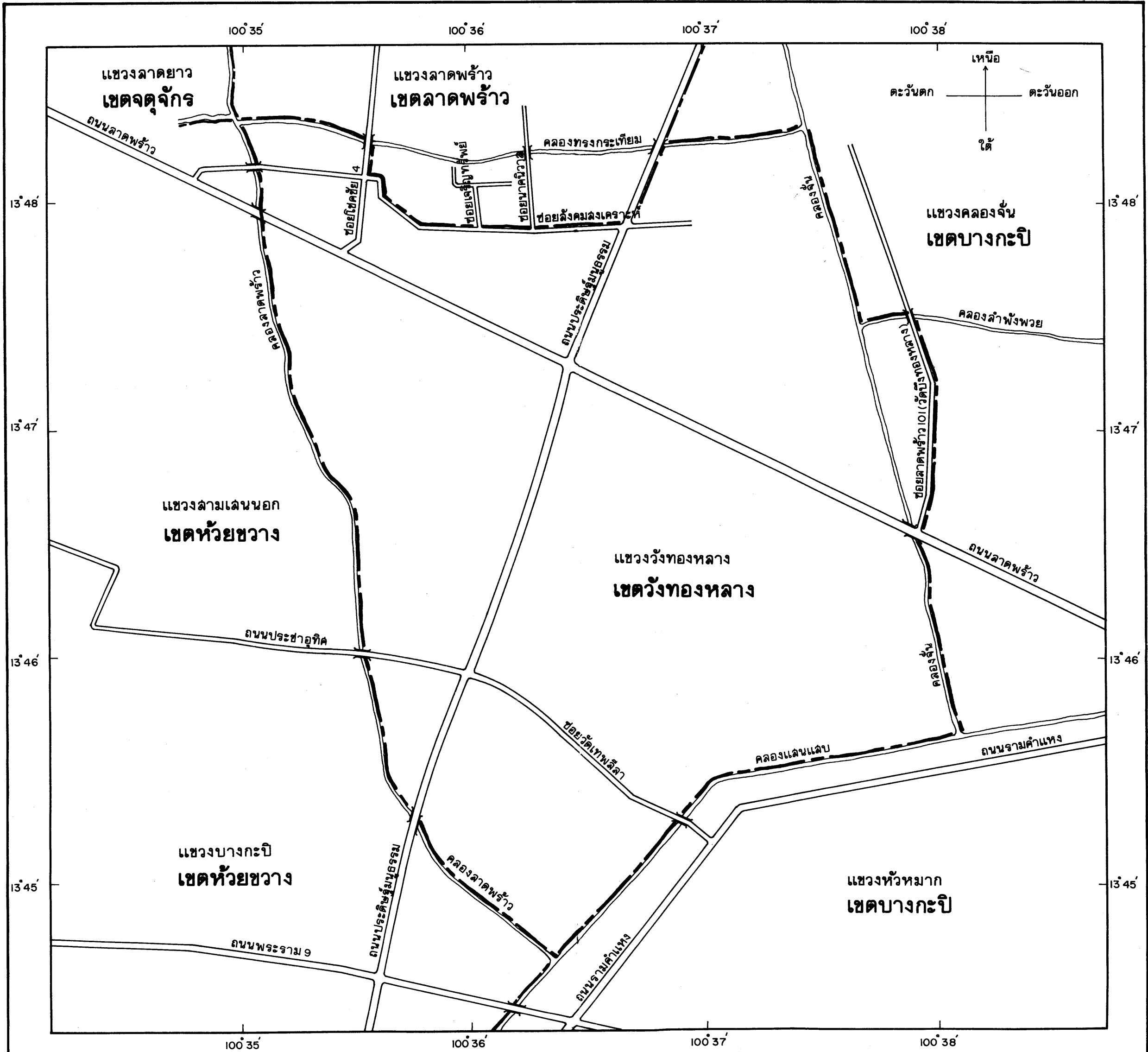

รัฐมนตรีว่าการกระทรวงมหาดไทย

# ประกาศกระทรวงมหาดไทย

เรื่อง เปลี่ยนแปลงพื้นที่เขตลาดพร้าว และเขตวังทองหลาง กรุงเทพมหานคร

พ.ศ. 2515

มาตราส่วน



## เครื่องหมาย

- เขตจังหวัด
- เขตของเขต
- เขตของแขวง
- ==== ถนน
- ~~~~~ แม่น้ำ, ลำคลอง
- +++++ ทางรถไฟ

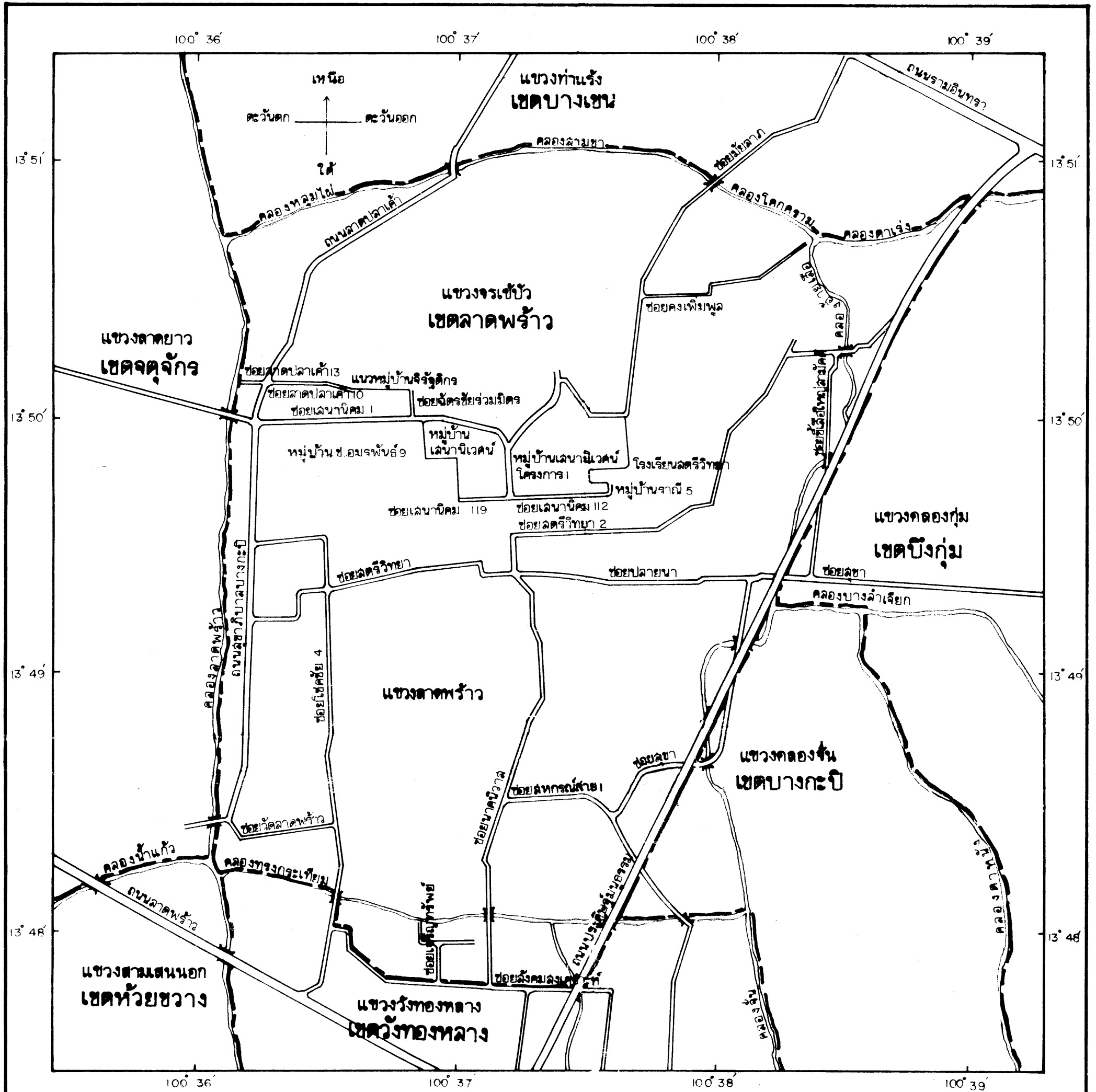

(นายนิคม ไวยรัชพานิช)  
ผู้อำนวยการสำนักผังเมือง

ร้อยตำรวจตรี  
(นายจรัส ใจดี โสภะชาละ)  
ปลัดกรุงเทพมหานคร

# ประกาศกระทรวงมหาดไทย

เรื่อง เปลี่ยนแปลงพื้นที่เขตลาดพร้าว และเขตวังทองหลาง กรุงเทพมหานคร  
พ.ศ. 2525

มาตราส่วน



## เครื่องหมาย

- เขตจังหวัด
- เขตของเขต
- เขตของแขวง
- ==== ถนน
- ~~~~~ แม่น้ำ, ลำคลอง
- +++++ ทางรถไฟ

(นายนิคม ไวยรัชพานิช)  
ผู้อำนวยการสำนักผังเมือง

ร้อยตำรวจตรี   
(เกรียงศักดิ์ โสทะชาตะ)  
ปลัดกรุงเทพมหานคร